

Sitzung des Ortschaftsrates Höfingen

Sitzungstermin:	Mittwoch, 26.09.2018, 19:00 Uhr
Ort, Raum:	Mehrzweckraum Kurfiß-Gebäude, Pforzheimer Straße 5, 71229 Leonberg-Höfingen

Tagesordnung:

Öffentliche Sitzung

- 1 Bekanntgaben
- 2 Schützengilde Höfingen e.V. - Verlängerung und Anpassung des Erbbaurechtsvertrags sowie Erhöhung des gewährten Sonderzuschusses
- 3 Stufenkonzept zur Neustrukturierung des Öffentlichen Personennahverkehrs (ÖPNV) in Leonberg
 - verlässliche S-Bahn-Zubringerverkehre auf den Linien 651 und 631/632
 - abendliche Anbindung des Kinos
 - Anbindung von Stadthalle und Rathaus, Erschließung von Gewerbegebiet Längenbühl und Haldengebiet
 - Erhalt der Linie 747
 - Neustrukturierung der Linie 631/632
- 4 Anfragen und Anregungen
- 5 Verschiedenes

2018/155

öffentlich



Dezernat B
Sachgebiet Grundstücksverkehr

Ortschaftsverwaltung Höfingen
Kämmerei
Amt für Kultur, Erwachsenenbildung,
Sport und Stadtmarketing

Bezugsvorlagen:
2017/289, 2018/151

Beratungsfolge	Geplante Sitzungstermine	Ö / N
Ortschaftsrat Höfingen (Vorberatung)	26.09.2018	Ö
Sozial- und Kultusausschuss (Vorberatung)	10.10.2018	Ö
Finanz- und Verwaltungsausschuss (Vorberatung)	11.10.2018	Ö
Gemeinderat (Entscheidung)	16.10.2018	Ö

Schützengilde Höfingen e.V. - Verlängerung und Anpassung des Erbbaurechtsvertrags sowie Erhöhung des gewährten Sonderzuschusses

Beschlussvorschlag und Kenntnisnahme

1. Der Zuschnitt des Erbbaugrundstücks wird dergestalt verändert, dass die in der Gefährdungszone des Hangs liegende Fläche nicht mehr Bestandteil des Erbbaugrundstücks ist. In diesem Zuge erfolgt die Verlängerung des Erbbaurechtsvertrages mit dem Verein Schützengilde Höfingen e.V. über die dann neu vermessene Teilfläche des städtischen Grundstücks Flst. 4536/2 der Gemarkung Höfingen bis 31.12.2068. Der Verein verpflichtet sich zum Rückbau der Schießsportanlage auf eigene Kosten, sofern die Nutzung als solche dauerhaft aufgegeben wird.
2. Der Schützengilde Höfingen wird für den Umbau der Sportanlage inkl. des Vereinsheims ein erhöhter Sonderzuschuss nach § 5 (1) und (3) sowie § 5 (6) Abschnitt d) der Vereinsförderrichtlinien der Stadt Leonberg von **308.529 EUR** (50 % aus einer Investitionssumme von 617.058 EUR) bewilligt.

Zusammenfassung des Sachverhalts

Zum Erbbaurechtsvertrag:

Mit dem Verein Schützengilde Höfingen e.V. ist am 29. Mai 1974 ein Erbbaurechtsvertrag auf die Dauer von 25 Jahren abgeschlossen worden, wodurch der Verein berechtigt war, auf dem Grundstück Flst. 4536 der Gemarkung Höfingen ein eingeschossiges Vereinsheim mit Schießanlage zu haben. Das Erbbaurecht wurde durch Beschluss des Gemeinderats aus dem Jahr 2000 um 50 Jahre bis zum Jahr 2050 verlängert.

Wegen möglicher Gefährdung durch die angrenzende Felswand durch Steinschlag soll das Vereinsheim umgebaut und die Schießbahnen in den Bereich außerhalb des durch Steinschlag gefährdeten Geländes verlegt werden.

Mit Schreiben vom 20. Juni 2018 teilte der Verein mit, dass die Bank zur Finanzierung des Bauvorhabens die Verlängerung des Erbbaurechtsvertrages um weitere 50 Jahre sowie die Übernahme einer Ausfallbürgschaft der Stadt Leonberg benötigt. Seitens der Verwaltung wird diese Verlängerung des Erbbaurechtsvertrags ab 2018 gesehen, so dass der Erbbaurechtsvertrag bis 31.12.2068 verlängert wird.

Vom Bauverwaltungs- und Bauordnungsamt wurde bezüglich dieses Bauvorhabens darauf hingewiesen, dass gem. § 35 Abs. 5 Satz 2 der Bauherr (also der Verein) eine Verpflichtungserklärung abzugeben hat, dass das Vorhaben (der derzeit projektierte Um- und Anbau) nach dauerhafter Aufgabe der zulässigen Nutzung (des Schießbetriebs) wieder zu beseitigen ist. Zusammen mit der Verlängerung soll der Erbbaurechtsvertrag daher auch diesbezüglich geändert werden.

In diesem Zug soll der Erbbaurechtsvertrag auch dahin geändert werden, dass die in der Gefährdungszone des Hangs liegende Fläche nicht mehr Bestandteil des Erbbaugrundstücks ist.

Zum Zuschuss:

Der Schützengilde Höfingen wurde für den Umbau der Sportanlage am 19.12.2017 ein Zuschuss von 50 % aus einer Investitionssumme von 412.000 EUR = 206.000 EUR bewilligt. Nach Einschaltung eines professionellen Planers wurde ersichtlich, dass zahlreiche Anregungen und Auflagen verschiedener Behörden und Verbände zusätzlich berücksichtigt werden müssen. Hierdurch entstehen Mehrkosten von 205.058 EUR. Der bereits bewilligte Zuschuss sollte daher um 102.529 EUR auf 308.529 EUR erhöht werden.

Ziele der Maßnahme

Weitere Zurverfügungstellung eines Grundstücks im Wege eines Erbbaurechts an einen örtlichen Verein im Rahmen der Vereinsförderung. Erhöhung des Zuschusses.

Sachverhalt/Sachstand

Zum Erbbaurechtsvertrag:

Mit dem Verein Schützengilde Höfingen e.V. ist am 29. Mai 1974 ein Erbbaurechtsvertrag über das städtische Grundstück der Gemarkung Höfingen Flst. 4536 - Scheibenberg mit 789 a 18 m² abgeschlossen worden. Die Ausübung des Erbbaurechts war auf einen Teil des Grundstücks beschränkt, auf dem die Vereinsanlagen errichtet sind.

Dieser Vertrag wurde seinerzeit auf die Dauer von 25 Jahren geschlossen. Mit Beschluss des Gemeinderats vom 04.07.2000 wurde der Erbbaurechtsvertrag um 50 Jahre bis zum Jahr 2050 verlängert, wobei in diesem Zusammenhang das Erbbaurecht auf die tatsächlich benötigte Teilfläche – das neu vermessene Flst. 4536/2 – beschränkt wurde.

Das Vereinsheim und die Schießanlagen liegen direkt unter einer porösen und fragilen Felswand im Glemstal. Im Februar 2014 wurde durch ein von der Stadt Leonberg in Auftrag gegebenes Gutachten festgestellt, dass auf dem Gelände eine erhebliche Gefährdung durch Steinschlag besteht. Alle Beteiligten waren sich einig, dass die ideale Lösung die Verlegung der Schießbahnen in den Bereich, welcher außerhalb der durch Steinschlag gefährdeten Flächen liegt, und ein dadurch notwendiger Umbau des Vereinsheims ist.

Mit Schreiben vom 20. Juni 2018 teilte der Verein mit, dass die Bank zur Finanzierung des Bauvorhabens die Verlängerung des Erbbaurechtsvertrages um weitere 50 Jahre sowie die Übernahme einer Ausfallbürgschaft der Stadt Leonberg benötigt. Seitens der Verwaltung wird diese Verlängerung des Erbbaurechtsvertrags ab 2018 gesehen, so dass der Erbbaurechtsvertrag bis 2068 läuft.

Vom Bauverwaltungs- und Bauordnungsamt wurde bezüglich dieses Bauvorhabens darauf hingewiesen, dass gem. § 35 Abs. 5 Satz 2 der Bauherr (also der Verein) eine Verpflichtungserklärung abzugeben hat, dass das Vorhaben (der derzeit projektierte Um- und Anbau) nach dauerhafter Aufgabe der zulässigen Nutzung (des Schießbetriebs) wieder zu beseitigen ist. Die Einhaltung dieser Vorschrift ist zwingend notwendig; Ausnahmen sind nicht möglich. Der Rückbau beinhaltet auch die Beseitigung der Bodenversiegelungen. Zusammen mit der

Verlängerung soll der Erbbaurechtsvertrag daher auch bezüglich dieser Rückbauverpflichtung geändert werden.

Der Erbbaurechtsvertrag soll schließlich auch bezüglich der Fläche des Erbbaugrundstücks geändert werden. Dazu soll nach Abschluss aller Bauarbeiten die künftige Grenze des Erbbaugrundstücks zur Felswand hin so festgelegt und neu vermessen werden, dass die in der Gefährdungszone des Hangs liegende Fläche nicht mehr Bestandteil des Erbbaugrundstücks ist. Die Abgrenzung der Gefährdungszone ergibt sich durch den noch zu erstellenden Böschungswall. Ein entsprechender Lageplan wird in der Sitzung zur Verfügung gestellt.

Zum Zuschuss:

Die Planänderungen und Planergänzungen verbessern das Konzept und sind nach den derzeitigen Kenntnissen der bautechnischen und sporttechnischen Voraussetzungen sinnvoll und notwendig.

Die vorliegende Kostenschätzung nach DIN 276 vom 11.04.2018 zeigt realistische Kosten auf von insgesamt 617.000 EUR. Die ursprüngliche Kostenaufstellung aus dem Jahr 2017 stammte aus Schätzungen von Fachbetrieben, die sich als nicht realisierbar herausgestellt haben.

Bautechnisch notwendige Maßnahmen, die von den Behörden gefordert wurden:

- Barrierefreiheit über einen ca. 40 m langen Zugang vom Parkplatz bis zum Eingang der Sportanlage.
- Ausgleichsflächen, die durch die Neuversiegelung notwendig sind, werden durch den Abriss von Altbauten auf dem Gelände geschaffen.
- Durch die Trennung der Schießstände von Luftgewehr und Kleinkaliber (teilüberdachter KK-Schießstand) wird der notwendige Emissionsschutz erfüllt.
- Die Versickerung des Dachflächenwassers im hinteren Grundstücksteil wird durch geeignete Maßnahmen ermöglicht.
- Durch einen Erdwall wird der gesperrte Grundstücksteil abgegrenzt.
- Zur Einhaltung der Lärmschutzvorschriften wird die Schießhalle mit schalldämmenden Materialien ausgekleidet.
- Die Brandschutzvorschriften werden durch empfohlene Maßnahmen erfüllt.
- Mit Hilfe eines Energieberaters wurde ein energieeffizientes Konzept erstellt.
- Aufgrund behördlicher Auflagen wurde ein Bepflanzungskonzept erarbeitet.
- Anstatt einer Heizung mit Wärmepumpe wird eine Fußbodenheizung eingebaut.
- Von der geplanten Wärmepumpenheizung mit vergrabenen Kollektor-Rohren wurde von Fachleuten dringend abgeraten, da mit einem kontaminierten Untergrund zu rechnen ist und bei entsprechenden Maßnahmen mit einer zusätzlichen Kostensteigerung zu rechnen ist.
- Durch die beschriebenen Maßnahmen erhöhen sich die Kosten in den Bereichen Sanitär, Heizungs- und Elektrokosten um circa 74.000 EUR.

Sporttechnisch notwendige Maßnahmen, die von Verbänden empfohlen bzw. gefordert wurden:

- Der WLSB hat Anfang 2018 dringend empfohlen, anstatt der geplanten Kalthalle eine Warmhalle zu erstellen, um einen zukunftsfähigen Schießbetrieb durchführen zu können. Hierzu muss die Halle auf 16 Grad geheizt werden. Für die Gymnastik-gruppen muss auf 20 Grad geheizt werden. Von einer Beheizung einer nicht isolierten Halle hat der Energieberater dringend abgeraten. Die Mehrkosten durch den Bau einer Warmhalle betragen circa 177.000 EUR. Außerdem erhöhen sich die Baunebenkosten um circa 15.000 EUR.
- Der Schießsportverband hat angeregt, die Halle so zu gestalten, dass Gymnastik betrieben werden kann. Jede bekannte Sportentwicklungsplanung empfiehlt aufgrund der demografischen Entwicklung die Schaffung solcher Räume. Für die Gymnastikhalle wird ein Sportboden benötigt.
- Es wird, um neue Mitglieder zu gewinnen, eine Bogenschießanlage eingebaut.

Weiteres Vorgehen

Zum Erbbaurechtsvertrag:

Notarieller Abschluss des Nachtrags zum Erbbaurechtsvertrag.

Zum Zuschuss:

Die für 2018 eingeplanten Mittel über 206.000 EUR werden nicht vollständig abgerufen. Der Verein wird in 2018 noch 40.000 EUR abrufen. Im Haushalt 2019 werden 268.529 EUR als Sonderzuschuss für die Schützengilde Höfingen zur Verfügung gestellt.

Alternativen zum Beschlussvorschlag

Zum Erbbaurechtsvertrag:

Der Erbbaurechtsvertrag wird nicht bis 2068 verlängert, die Rückbauverpflichtung wird nicht aufgenommen.

Zum Zuschuss:

Die Schützengilde Höfingen erhält nur den 2017 zugesagten Zuschuss von 206.000 EUR und muss die notwendigen Ergänzungen und Auflagen ohne einen städtischen Zuschuss finanzieren.

Finanzierungsübersicht

Kontierung	Jahr	verfügbares Budget	Finanzbedarf	Bemerkung
742410138201 - 78170000	2018	206.000 EUR	40.000 EUR	Verzögerter Baubeginn
742410138201 - 78170000	2019		268.529 EUR	Erhöhter Zuschuss

Dr. Ulrich Vonderheid
Erster Bürgermeister

Martin G. Kaufmann Ober-
bürgermeister

Anlage/n

Keine

2018/211

öffentlich

Dezernat A
Innovative MobilitätStadtwerke Leonberg -
kaufmännisch

Bezugsvorlagen:

Beratungsfolge	Geplante Sitzungstermine	Ö / N
Ortschaftsrat Warmbronn (Vorberatung)	24.09.2018	Ö
Ortschaftsrat Gebersheim (Vorberatung)	26.09.2018	Ö
Ortschaftsrat Höfingen (Vorberatung)	26.09.2018	Ö
Finanz- und Verwaltungsausschuss (Vorberatung)	11.10.2018	Ö
Gemeinderat (Entscheidung)	17.09.2018	Ö

Stufenkonzept zur Neustrukturierung des Öffentlichen Personennahverkehrs (ÖPNV) in Leonberg
- verlässliche S-Bahn-Zubringerverkehre auf den Linien 651 und 631/632
- abendliche Anbindung des Kinos
- Anbindung von Stadthalle und Rathaus, Erschließung von Gewerbegebiet Leo-West und Haldengebiet
- Erhalt der Linie 747
- Neustrukturierung der Linie 631/632

Beschlussvorschlag

1. Der Gemeinderat beauftragt die Stadtwerke Leonberg (SWL), die **erste Stufe** der Konzeption zur Neustrukturierung des ÖPNV zum Fahrplanwechsel Dezember 2018 umzusetzen.
2. Der Gemeinderat beauftragt die SWL im Rahmen der ersten Umsetzungsstufe bei der Linie 94 die abendliche Standzeit am Bahnhof zu nutzen, um ab 20.47 Uhr mit 4 Fahrtenpaaren (Mo. – Fr., Sa, So.) Höfingen-West als „**verlässlicher S-Bahn-Zubringer 651**“ an die S-Bahn in Leonberg anzubinden und feinzuerschließen (Anlage1, 2).
3. Der Gemeinderat beauftragt die SWL, bezüglich des verlässlichen S-Bahn-Zubringerverkehrs 651 vom Landkreis Böblingen die Finanzierungszusage für eine vollständige Kostenübernahme einzuholen.
4. Der Gemeinderat beauftragt die SWL, die ebenfalls zur ersten Umsetzungsstufe zählende Früherlegung der Fahrplanlage des **Abendverkehrs der Linie 94** ab 20.17 Uhr um drei Minuten zum Fahrplanwechsel Dezember 2018 zur abendlichen Anbindung des Kinos umzusetzen. (Anlage 3,4).
5. Der Gemeinderat beauftragt die SWL, die **zweite Stufe** zur Neustrukturierung

des ÖPNV in Leonberg im Laufe des Jahre 2019, jedoch spätestens zum Fahrplanwechsel Dezember 2019 umzusetzen.

6. Der Gemeinderat beauftragt die SWL im Rahmen der zweiten Umsetzungsstufe die Schaffung eine **Stadtbuslinie 690 – ehemals Linie 94** (Anbindung Stadthalle, Rathaus, Kino) in Kombination mit drei **Quartiersbuslinien 691, 692, 693** (Erschließung Gewerbegebiet Leo-West, Erschließung Haldengebiet, Anbindung Waldfriedhof) gemäß Anlage 5 - 13 voranzubringen.
7. Das neustrukturierte Fahrplanangebot der Linien 690, 691, 692, 693 ist mit der Fa. Kappus-Reisen GmbH und dem Landkreis Böblingen abzustimmen sowie eine künftige Finanzierung zu klären.
8. Der Gemeinderat beauftragt die SWL im Rahmen der zweiten Umsetzungsstufe Angebotsverbesserungen zum **Erhalt der Linie 747** (u.a Vertaktung, Herstellung einer zweiten Lastrichtung nach Renningen) gemäß Anlage 14 - 17 voranzubringen.
9. Es ist eine Fortführung der Linie 747 als eigenwirtschaftlicher Verkehr oder als gemeinwirtschaftlichen Verkehr zu prüfen.
10. Das neustrukturierte Fahrplanangebot der Linie 747 ist mit der Fa. Kappus-Reisen GmbH und dem Landkreis Böblingen abzustimmen sowie eine künftige Finanzierung zu klären.
11. Ebenso in der zweiten Stufe sind die Maßnahmen zum **Erhalt der Linie 631/632** (u. a. Umschichtung von Fahrplananlagen, Schaffung einheitlicher Linienwege, Schaffung verlässlicher S-Bahn-Zubringerverkehre) gemäß Anlage 18 - 21 voranzubringen.
12. Das neustrukturierte Fahrplanangebot der Linie 631/632 ist mit der Fa. Kappus-Reisen GmbH und dem Landkreis Böblingen abzustimmen sowie eine künftige Finanzierung zu klären.
13. Es sind die rechtlichen und steuerlichen Voraussetzungen einer Integration der Linien 94 und 747 in die Betriebsführung und den steuerlichen Querverbund der SWL zu prüfen.
14. Nach Klärung der rechtlichen, steuerlichen, finanziellen und umsetzungsrelevanten Fragen ist über die konkrete Umsetzung der Maßnahmen zur zweiten Umsetzungsstufe möglichst im zweiten Quartal 2019 in den Gremien zu beraten und endgültig Beschluss zu fassen.

Rahmenbedingungen

ÖPNV als Baustein des Masterplans „saubere Luft“

Die Stadt Leonberg gehört deutschlandweit zu den rund 90 Kommunen, deren Schadstoffbelastungen in der Luft über den zulässigen Grenzwerten liegen. Deshalb gilt es nun, in den verschiedenen Handlungsfeldern Öffentlicher Personennahverkehr, E-Mobilität, Radverkehr

und Digitalisierung/Mobilitätsmanagement Maßnahmen umzusetzen, die zu einer schnellen Verbesserung der Luftqualität in Leonberg führen. Die einzelnen Maßnahmen greifen ineinander und ergänzen sich. So steht der Baustein öffentlicher Personennahverkehr (ÖPNV) beispielsweise in Wechselwirkung mit den Themen „Parkschein= Fahrschein“, Parkleitsystem, dynamische Fahrgastinformation, intermodale Verknüpfung und regionaler Verkehrsrechner.

Am 24.06.2018 fand eine Bürgerbeteiligung im Rahmen einer Planungswerkstatt zu den einzelnen Bausteinen statt. Die dort von der Bürgerschaft eingebrachten Anregungen zum Linienverlauf und Bedienungshäufigkeit haben in dem nachfolgenden Stufenkonzept Eingang gefunden.

Am 13.07.2018 fand eine nichtöffentliche Klausurtagung des Gemeinderates zu dem Thema Öffentlicher Personennahverkehr in Leonberg – Standortbestimmung, Herausforderungen und Chancen statt. Dabei wurde die Konzeption zur Neustrukturierung des ÖPNV in Leonberg erstmals vorgestellt und andiskutiert.

Ziel der Maßnahmen zur Verbesserung des ÖPNV ist es, diesen so attraktiv zu gestalten, dass er als Alternative zum motorisierten Individualverkehr wahrgenommen und angenommen wird.

Direkten Einfluss nehmen kann die Stadt auf die Ausgestaltung der städtischen Busverkehre, indem die Stadtwerke Leonberg als Verkehrsunternehmer die Betriebsführung innehaben.

Aufgabenträgerschaft und Finanzverantwortung liegt beim Landkreis

Aufgabenträger und somit auch Finanzierungsträger des ÖPNV ist der Landkreis Böblingen. Der Nahverkehrsplan des Landkreises Böblingen bildet den Rahmen für die Entwicklung des ÖPNV im Landkreis Böblingen. Dort sind für die einzelnen Buslinien Liniensteckbriefe hinterlegt, in denen die Bedienungshäufigkeit zum einen als Status Quo (Stand 2015) und zum anderen als Basisangebot/„verkehrlich sinnvoller Status Quo“ (VSQ) definiert ist. Ein VSQ ist dann gegeben, wenn die Auslastung bei durchschnittlich mindestens 10 Fahrgästen je Fahrt liegt. Sollte dies nicht der Fall sein, dann muss die Angebotsqualität angepasst werden bis die Durchschnittsbelastung bei 10 Fahrgästen je Fahrt – unter Maßgaben der aktuellen Nachfrage – liegt. Leistungen des VSQ werden zu 100% vom Landkreis finanziert. An darüber hinaus gehenden verkehrlich sinnvollen Angebotsverbesserungen beteiligt sich der Landkreis in Höhe von 50%. „Verkehrlich sinnvoll“ sind Angebotsverbesserungen dann, wenn vom Verkehrs- und Tarifverbund Stuttgart (VVS) aufgrund der zu erwartenden Nachfragepotenziale Mehrerlöse prognostiziert werden.

Für das Jahr 2018 betragen die die Aufwendungen der Stadtwerke Leonberg für verkehrlich sinnvolle Zubestellungen 663.246 Euro. Davon sind Zuschüsse des Landkreises, Durchtarifierungs- und Harmonisierungsverluste sowie anrechenbare Fahrgeldmehreinnahmen in Abzug zu bringen, so dass an Aufwendungen für das Jahr 2018 297.347 Euro verbleiben.

Verlässliche S-Bahn-Zubringer:

Weiter hat der Kreistag Böblingen am 20.11.2017 beschlossen, dass S-Bahn-Zubringer-Leistungen im Sinne des ÖPNV-Paktes (d. h. halbstündliche Bedienung Montag – Freitag von ca. 6 Uhr bis 20 Uhr, stündliche Bedienung von ca. 20 – 24 Uhr, Sa. und So.) in die

vollständige finanzielle Verantwortung des Landkreises übertragen werden. Dabei wurde für die Buslinien 631/632 (Leonberg- Warmbronn-Böblingen) und 651 (Leonberg-Höfingen) ein Auffüllungsbedarf festgestellt.

Stadtwerke Leonberg als Verkehrsunternehmer

Dadurch, dass die Stadtwerke seit dem Jahr 2015 Verkehrsunternehmer sind, ergeben sich folgende Chancen, die es nun zu nutzen gilt:

Finanzielle Vorteile:

Durch die Integration des ÖPNV in die Stadtwerke Leonberg wird der städtische Haushalt dauerhaft um rund 500.000 Euro/Jahr entlastet.

Durch den steuerlichen Querverbund, indem Verluste beim Busverkehr durch Erträge im Netzgeschäft querfinanziert werden können, erzielen die Stadtwerke eine Steuerersparnis von rund 70.000 Euro pro Jahr. Es ist sinnvoll, diese Gelder kontinuierlich in eine Verbesserung des ÖPNV, wie beispielsweise Angebotsverbesserungen oder Marketing zur Gewinnung weiterer ÖPNV-Nutzer, zu reinvestieren.

Gestaltungshoheit:

Aufgabenträger und somit auch Finanzierungsträger des ÖPNV ist der Landkreis Böblingen (§ 6 ÖPNV-Gesetz). Die Befugnis von Gemeinden, Verkehrsleistungen im öffentlichen Personennahverkehr zu fördern oder durch eigene Verkehrsunternehmen zu erbringen, bleibt dabei unberührt.

Hatte die Stadt bisher die Rolle des Zubestellers und Mitfinanziers von Busleistungen, so kommt nun den Stadtwerken als Betriebsträger die Rolle des aktiven Gestalters zu. Die eigenverantwortliche Fahrplanhoheit liegt nun bei den Stadtwerken, die Busunternehmen Kappus und OVR fahren im Auftrag der Stadtwerke. Die Stadtwerke nehmen nun unmittelbar Einfluss auf die Gestaltung des Verkehrsangebots.

Evaluationsphase bis zur erstmaligen Anwendung wettbewerblicher Verfahren:

Aufgrund des neuen EU-Rechtsrahmens und der Novellierung des Personenbeförderungsrechts dürfen die bisherigen Kooperationsverträge der Aufgabenträger des ÖPNV mit den Verkehrsunternehmen ab Dezember 2019 nicht mehr fortgeführt werden, sondern die Verkehrsleistungen müssen in einem wettbewerblichen Verfahren vergeben werden. Künftig werden keine Einzellinien mehr ausgeschrieben bzw. vergeben, sondern Teilnetze als sogenannte Linienbündel. Das Linienbündel BB01 enthält derzeit die Buslinien 92, 94, 631, 632, 651, 747 und ist somit nahezu identisch mit den Busverkehren in Betriebsträgerschaft der Stadtwerke.

Da es sich bei dem Leonberger Gemarkungsverkehr bei Übernahme durch die Stadtwerke um eine Inhouse-Vergabe handelte, ist in diesem speziellen Fall ein wettbewerbliches Verfahren erstmals zum Dezember 2024 anzuwenden.

Das zentrale Instrument, das künftig alle wettbewerblichen Verfahren einleitet, ist die Vorabbenachrichtigung (VAB). Sie darf frühestens 27 Monate vor Betriebsbeginn und soll spätestens 1 Jahr vor Einleitung des eigentlichen Vergabeverfahrens erfolgen. Für jedes Linienbündel muss eine VAB erfolgen. Folglich hat die VAB für das Linienbündel BB01 frühestens zum September 2022 zu erfolgen. Der Zeitraum Dezember 2019 bis September 2022 soll als Evaluationsphase eines neustrukturierten ÖPNV genutzt werden, da bei einer

anschließenden Vergabe ab Dezember 2024 die Leistungen für die nächsten 10 Jahre grundsätzlich festgeschrieben werden.

Sachstand

Notwendigkeit der Übertragung der Betriebsführung der Linie 94 auf die Stadtwerke Leonberg – derzeit in Prüfung

Seit dem Jahr 2015 haben die Stadtwerke Leonberg die Betriebsführung für die Buslinien 631/632 (Bahnhof – Warmbronn), 747 (Warmbronn – Stuttgart/Vaihingen) und 651 (Ezach – Höfingen) übernommen.

Die Linienkonzession der Stuttgarter Straßenbahnen AG (SSB) für die **Buslinie 94** war Ende des Jahres 2017 ausgelaufen und wurde auch nicht mehr verlängert. Um eine Notvergabe zu verhindern, hat die Fa. Kappus Reisen GmbH bei Regierungspräsidium Stuttgart die Erteilung der Linienkonzession als eigenwirtschaftlichen Verkehr für den Zeitraum 01.01.2018 – 15.12.2024 beantragt und erhalten.

Der Betriebsführungsverträge mit den Firmen Fa. Kappus-Reisen-GmbH und OVR sehen in § 2 Abs. 6 vor, dass die Unternehmen „soweit erforderlich die Konzessionen für neue Verkehre im Bedienungsangebot des Stadtverkehrs Leonberg beantragen und für solche neuen Verkehre die Betriebsführung auf die Stadtwerke übertragen.“

Es wird derzeit rechtlich geprüft, ob mit dem Erhalt der neuen Linienkonzession die automatische Verpflichtung einhergeht, die Betriebsführung an die SWL zu übertragen und wie dies im Kontext eines eigenwirtschaftlichen Betriebes rechtlich umsetzbar ist.

Notwendigkeit der Erlösoptimierung bei der Linie 747, um diese für die Zukunft zu erhalten

Für die Linie 747 endet die Konzession Ende des Jahres 2019, da nach Auffassung des Landkreises die Auslastung der Linie zu gering sei, um das Angebot weiterhin aufrecht zu erhalten. Damit eine Buslinie als verkehrlich sinnvoll eingestuft wird, ist nach den Vorgaben des Nahverkehrsplans eine durchschnittliche Auslastung von mindestens 10 Fahrgästen/ je Fahrt erforderlich.

Es ist nun darüber zu entscheiden, ob die Stadtwerke das künftige Leistungsangebot als sogenannte Zubestellung mit einem Anteil von 50% mitfinanzieren, wobei aber die Erlöse zu 100% dem Landkreis zufließen oder die Buslinie eingestellt wird. Im ersten Fall wäre die Strategie, das Leistungsangebot so attraktiv zu gestalten, dass sich die Linie letztendlich trägt und ohne Zuschüsse des Landkreises betrieben werden kann.

Notwendigkeit von Fahrplananpassungen, um das vom Landkreis zu finanzierende Kilometerkontingent voll ausschöpfen zu können

Das Basisangebot für das Linienbündel BB01 umfasst gemäß den Festlegungen im Nahverkehrsplan 503.000 Fahrplankilometer pro Jahr. Hinzu kommen noch für die Neuerschließung des Gewerbegebiets Leo-West 22.100 Fahrplankilometer pro Jahr.

Die Umsetzung des Standards für die sog. Verlässlichen S-Bahn-Zubringerlinien (631/632 und 651) ergeben weitere 31.300 Fahrplankilometer pro Jahr. Somit beträgt das Gesamtvolumen der Verkehrsleistungen, die zu 100% vom Landkreis Böblingen finanziert werden, insgesamt 556.400 Fahrplankilometer pro Jahr.

Um diesen Basis-Standard zu erreichen, sind im Stadtgebiet die Betriebszeiten im Spät- und Wochenendverkehr anzupassen und ein sonntäglich früherer Betriebsbeginn auf der Linie Leonberg – Warmbronn umzusetzen.

Notwendigkeit von Fahrplananpassungen aufgrund einer Defizitanalyse des VVS

Aus Sicht des VVS besteht ein Handlungsbedarf bei:

- ✓ Auflösung von Parallelverkehren bei den Linien 92/94 Ramtel – Bahnhof
- ✓ Vereinheitlichung der unterschiedlichen Linienwege (631/632) zwischen Warmbronn und Leonberg
- ✓ Neustrukturierung der Fahrlage der Linie 631 nach Böblingen
- ✓ Ausweitung der Bedienung im Spät- und Wochenendverkehr
- ✓ Anbindung Stadthalle und Kino

Angebotsverbesserungen auf den einzelnen Linien

Linie 651

Fortführung der Linie 94 (als Line 651) im Abend- und Spätverkehr vom Bahnhof Leonberg nach Höfingen als verlässlicher S-Bahn-Zubringer und zugleich Anbindung an das Kino

Ausgangslage

Nach Übernahme der Buslinie 94 (Leonberg – Blosenbergrkirche – Bahnhof – Ramtel/Kino) durch die Fa. Kappus entfällt künftig die Koppelung mit der Linie 92 (SSB). Seither bestehen bei der Linie 94 am Bahnhof Leonberg im Abendverkehr(Mo-Fr, Sa, So) ab 20 Uhr 4 Fahrtenpaare mit 35 Minuten Standzeit:

Abfahrt um 20:20 am Bahnhof Richtung Kino, Gerlinger Straße

Dort Ankunft um 20:33 und Wende zur Rückfahrt.

Ankunft am Bahnhof Leonberg um 20:45

Standzeit (35 Min.) bis zur nächsten Runde um 21:20

Der Teilort Gebersheim ist bereits im Abendverkehr mit 4 Fahrtenpaaren an Leonberg angebunden und feinerschlossen. (Buslinie 653). Ebenso ist Teilort Warmbronn bereits im Abendverkehr mit 6 Fahrtenpaaren im 30-Minuten-Takt an Leonberg angebunden und feinerschlossen. Dagegen ist der größte Leonberger Teilort Höfingen ab 20 Uhr nur noch über ein Ruf taxi an Leonberg angebunden und feinerschlossen.

Im Nahverkehrsplan des Landkreises Böblingen sieht der Steckbrief der Linie 651 im Abend- bzw. Spätverkehr als Basisangebot/VSQ einen 60-Minuten-Takt vor.

Angebotsverbesserungen

Diese Standzeit soll künftig genutzt werden, um den größten Leonberger Teilort Höfingen im Abendverkehr an S-Bahn in Leonberg anzubinden und feinzuerschließen.

Der Fahrplanentwurf sieht vier Fahrtenpaare mit Abfahrt am Bahnhof Leonberg um 20.47, 21.47, 22.47, 23.47 vor. Um 00:47 und 01:17 besteht weiterhin eine Fahrtmöglichkeit mit dem Ruftaxi.

In Höfingen ist folgender Linienweg vorgesehen:

Am Schlossberg – Rathaus – Albert-Schweitzer-Straße – Elsa-Brandström-Straße – Lachtorstraße – Hirschlander Straße – Rathaus – Am Schlossberg.

Hierfür beträgt die Fahrplanumlaufzeit 26 Minuten.

Finanzierung

Linienweg und Fahrplanlage haben die Aufgaben, die außerhalb des S-Bahn-Haltestellenkorridors gelegenen Bereich Höfingen-West im Abendverkehr als verlässlicher Zubringer an die S-Bahn anzubinden. Somit sind sowohl die Vorgaben des Nahverkehrsplan bezüglich des Basisangebots/VSQ als auch des Kreistagsbeschlusses zu verlässlichen S-Bahn-Zubringerverkehre erfüllt. Damit fällt diese Verbesserungsmaßnahme in die vollständige Finanzierung durch den Landkreis Böblingen.

Von Seiten des VVS wird die Maßnahme als verkehrlich sinnvoll gesehen und entsprechende Mehrerlöse prognostiziert.

Ein Leistungsangebot der Fa. Kappus liegt bereits vor. Ebenso haben bereits Abstimmungsgespräche mit dem Konzessionär für diesen Linienabschnitt, der Fa. OVR, stattgefunden

Weiteres Vorgehen

- Einholung der Finanzierungszusage des Landkreises Böblingen
- Abstimmung mit Konzessionär OVR
- Übertragung des zusätzlichen Verkehrsangebot in die Betriebsführung der Stadtwerke Leonberg

Umsetzungszeitpunkt

Zum Fahrplanwechsel Dez. 2018

Anregungen aus der ÖPNV-Klausurtagung

Der Vorschlag, einen direkten Zugang über städtische Grundstücke von Höfingen-Mitte zum Bahnhof herzustellen, muss noch geprüft werden.

Alternative zum Beschlussvorschlag

Nutzung der Standzeit am Bahnhof zum Aufbau eines 30-Minuten-Taktes zwischen Bahnhof und Kino/Ramtel. Da im Abend- und Spätverkehr nur ein 60-Minuten-Takt als Basisangebot/VSQ anerkannt und zu 100% vom Landkreis finanziert wird, wären in einem ersten Schritt von Seiten des VVS eine Potenzialabschätzung vorzunehmen und Mehrerlöse abzuschätzen (sog. „verkehrliche Sinnhaftigkeit“), um dann in einem zweiten Schritt die Zusage des Landkreises über eine 50%-Mitfinanzierung zu erhalten.

Es würden knapp 15.000 Mehrkilometer/Jahr entstehen. Bei einem Durchschnittskostensatz von 4,00 Euro/km (höher wegen Nacht- und Sonntagszuschlägen) entstehen voraussichtlich geschätzte Kosten in Höhe von 60.000 Euro/Jahr. Vorausgesetzt, dass der VVS die

Maßnahme als verkehrlich sinnvoll einstuft, würde der Landkreis Böblingen 50% der Kosten tragen. so dass bei der Stadt ein Finanzierungsaufwand von geschätzt 30.000 Euro/Jahr verbliebe.

Kilometer- und Finanzierungskontingente des Landkreises würden nicht ausgeschöpft. Höfingen wäre im Gegensatz zu Warmbronn und Gebersheim im Abendverkehr nicht per Bus an die S-Bahn angebunden und feinerschlossen.

Neukonzeption Linie 94 nach Übernahme der Betriebsführung durch die Stadtwerke

Stadtbuslinie – künftig Linie 690 - Anbindung Stadthalle, Rathaus und Kino

Ausgangslage

Derzeit fahren die Linien 92 und 94 in dem Abschnitt Göppinger Straße – Hirschberger Straße – Tiroler Straße – Glemseckstraße – Carl-Schminke-Straße – Mörikeschule – Leo-Center – Römerstraße – Bahnhof – JKG – Törlensweg mit identischem Linienweg und in fast gleicher Fahrplanlage „hintereinander her“. (Mo. – Fr. 12 – 19 Uhr, 12 Fahrten)

Zwischen Altstadt und Blosenbergekiche bestehen derzeit Taktlücken im Werktagsverkehr zwischen 12 und 16 Uhr und in den samstäglichen Frühfahrten um 06:37 und 07:37.

Die Stadthalle ist derzeit noch durch keine Stadtbuslinie angebunden.

Im Sonn- und Feiertagsverkehr besteht tagsüber nur eine Fahrtmöglichkeit mit dem Ruftaxi, von 20:20 – 00:20 fährt dagegen ein Bus.

Derzeit werden von der VVS-Fahrplanauskunft im Abendverkehr keine Verbindungen vom Kino (Haltestelle Leonberger Dreieck) zur S-Bahn nach Stuttgart, in die Teilorte Warmbronn und Gebersheim sowie in das Gäu nach Rutesheim, Flacht und Weissach ausgewiesen. Damit eine Umsteigeverbindung ausgewiesen bzw. beauskunftet werden kann, ist ein Puffer von mindestens 4 Minuten erforderlich. Tagsüber ist das Kino durch die Linie 92 (Haltestelle Leonberger Dreieck) angebunden

Angebotsverbesserungen

- Entzerrung der Parallelfahrten der Buslinie 92 und 94, indem die Linie 94 künftig die Haltestellen Törlensweg und Seegarten sowie die Gartenstadt nicht mehr anfährt, da diese weiterhin von der Line 92, 635, 651 angedient werden.
- Entlastung der Engstelle Carl-Schminke-Straße/Hindenburgstraße durch Verlegung der Linienführung entweder der Linie 92 oder der Linie 94 in die Leonberger Straße.
- Beschränkung der Linie 94 auf einen einheitlichen Linienweg Ramtel - Eltingen – Bahnhof – Blosenbergl. Dadurch Versatz der Linie 92 im Abschnitt Ramtel – Leonbergl am Nachmittag möglich.
- Auffüllen von Taktlücken im Bereich Blosenbergl.
- Anbindung der Stadthalle von 06:20 – 19:20 im 30-Minuten-Takt an allen Tagen. Hierzu Einrichtung neuer Bushaltestelle in beide Fahrrichtungen erforderlich.
- Anbindung des Rathauses in Fahrtrichtung Bahnhof durch Einrichtung einer neuen Bushaltestelle in der Lindenstraße, in Fahrtrichtung Stadtmitte unter Nutzung der

bereits vorhandenen Haltestelle Belforter Platz. Bedienung von 06:20 – 19:20 im 30-Minuten-Takt an allen Tagen

- Ausweitung der Betriebszeit auf Samstagnachmittag und Sonntag
- Beauskunftete abendliche Anbindung des Kinos Leonberg (Haltestelle Leonberger Dreieck von 20:00 – 00:00) im 60-Minuten-Takt an allen Tagen an/von der S-Bahn, die Teilorte und Umlandgemeinden. Dies wird möglich durch eine Verschiebung der Fahrplanlage um 3 Minuten früher. Dadurch kommt der Bus am Bahnhof bereits zur Minute 43 an und es werden die Anschlüsse um 20:47 zur S-Bahn nach Stuttgart und zum Bus nach Warmbronn sowie zur Minute 49 zum Bus nach Gebersheim, Rutesheim, Flacht, Weissach hergestellt. Gleichzeitig sollen bei den abendlichen Abbringern vom Bahnhof zuerst die Haltestellen Tiroler-Straße, Hirschberger Straße angefahren werden, da dort die höchsten Fahrgastpotenziale sind. Das Kino (Haltestelle Leonberger Dreieck) soll dann auf dem Rückweg angefahren werden mit dem Ziel, die Umsteigeverbindungen am ZOB zu erreichen.

Buslinie 94 - Abendverkehr	neu			
	als 651 von Höf 20.13		als 651 nach Höf 20.47	
	Satus Quo		Planung	
Bahnhof	20.20	20.45 ↑	20.17	20.42 ↑
Römerstraße	20.21	20.44	20.18	20.42
Eltingen Leo-Center	20.22	20.43	20.19	20.40
Eltingen Mörke Schule	20.24	20.41	20.21	20.38
Eltingen Carl-Schminke-Straße	20.25	20.40	20.22	20.37
Eltingen Glemseckstraße	20.26	20.38	20.23	20.36
Leonberger Dreieck			x	20.34
Eltingen Tiroler Straße	x	20.36	20.25	x
Ramtel Hirschberger Straße	x	20.35	20.26	x
Eltingen Leonberger Dreieck	20.29	x	x	x
Ramtel Göppinger Straße	20.31	20.34	20.28	20.32
Ramtel Gerlinger Straße	20.33 ↓	20.33	20.30 ↓	20.30

20.47	nach Warmbronn S 6 nach Stuttgart
20.49	nach Gebersheim nach Rutesheim nach Flacht nach Weissach

Die Anbindung des Waldfriedhofs (mit bisher abweichenden Takt- und Bedienungszeiten) soll künftig über die Quartiersbuslinie 692 sichergestellt werden. Die Anbindung des Krankenhauses und der Gartenstadt ist weiterhin gewährleistet durch die Linien 634, 652, 653. Eine derzeitige abendliche Umsteigeverbindung ab 20.20 Uhr von der S6/60 aus Weil der Stadt. (Ankunft zur Minute 17) geht fahrplantechnisch verloren (tagsüber ist diese nicht gegeben).

Ergänzung der Stadtbuslinie durch drei Quartiersbuslinien 691, 692, 693 mit den Aufgaben

- Erschließung Gewerbegebiet Längenbühl
- Anbindung Waldfriedhof
- Erschließung Haldengebiet

Ausgangslage

Die seit langem von der Stadt Leonberg gewünschte Entzerrung der Parallelität der Fahrplanlagen der Linien 92 und 94 bedingt die Neuorganisation der Anbindung des Waldfriedhofs. Die Linie 94 kann nur dann im Versatz zur Linie 92 verkehren, wenn diese stets an der Haltestelle Gerlinger Straße endet. Für die relativ nachfrageschwache

Anbindung des Waldfriedhofs bedarf es somit einer alternativen Anbindung.

Im Nahverkehrsplan des Landkreises Böblingen weist die Tabelle 5.1 Defizite in der Erschließung des Haldengebiets aus, da die nächstgelegene Haltestelle Strohgäustraße (Linie 651) außerhalb des 400-Meter-Korridors liegt.

Das Gewerbegebiet Leo-West- ist zu erschließen. Hierfür weist die Systematik des Nahverkehrsplans entsprechend zu berechnende Kilometer- und Finanzierungskontingente aus.

Angebotsverbesserungen

Durch eine nachfragegerechte Bündelung der verschiedenen funktionalen und zeitlichen Anforderungen reicht ein Kleinbus aus:

- **691:** morgens und nachmittags Anbindung des Gewerbegebiet Längenbühl von 06:19 – 08:19 sowie 15:17 – 17:47 ab Bahnhof im 30-Minuten-Takt werktags
- **692:** tagsüber Anbindung des Waldfriedhofs werktags von 9:17 – 15:17 sowie samstags 09:17 – 12:17 ab Bahnhof im 60-Minuten-Takt
- **693:** tagsüber Anbindung des Haldengebiets werktags von 08:49 – 15:49 sowie samstags 08:49 – 12:49 ab Bahnhof im 60-Minuten-Takt

Die Linien 692 und 693 sind dabei aufeinander durchgebunden.

Die Linie 692 hat die Aufgabe der zusätzlichen Feinerschließung des Haldengebiets.

Nach Einschätzung des Wirtschaftsförderers ist im Laufe des Jahres 2019 im Gewerbegebiet Längenbühl mit ca. 450 Beschäftigten zu rechnen. Langfristig werden ca. 1.000 Beschäftigte prognostiziert.

Finanzierung

Die Gesamtkonzeption 691, 693, 693, 690 übersteigt das Basisangebot/VSQ um rund 212.000 km/Jahr. Bei einem Durchschnittskostensatz von 3 Euro/km entstehen voraussichtlich geschätzte Kosten in Höhe von ca. 636.000 Euro/Jahr. Davon trägt der Landkreis Böblingen 50%, so dass bei der Stadt ein Finanzierungsaufwand von ca. 318.000 Euro/Jahr verbleibt.

Falls die Angebotsausweitungen auf der Linie 690 (94 alt) auch eigenwirtschaftlich erbracht werden, ergibt sich ein Finanzierungsbedarf von rund 161.000 Fz-km und somit ergeben sich bei einem Durchschnittskostensatz von 3 Euro/km Kosten von ca. 483.000 Euro/Jahr, wovon ca. 241.000 bei der Stadt verbleiben.

Falls die Angebotsausweitungen auf der Linie 690 (94 alt) zubestellt werden müssen, ergibt sich ein Finanzierungsbedarf auf 186.000 Fz-km und somit ergeben sich bei einem Durchschnittskostensatz von 3 Euro/km Kosten von ca. 558.000 Euro/Jahr, wovon ca. 278.009 bei der Stadt verbleiben.

Weiteres Vorgehen

Für die neu einzurichtenden Haltestellen ist noch eine Abstimmung mit den Fachämtern vor allem bezüglich der Auswirkungen auf die bestehende Parkierungssituation erforderlich.

Die noch offenen Anregungen aus der ÖPNV-Klausurtagung sind zu prüfen.

Mit dem Landkries Böblingen ist die Finanzierung zu

Umsetzungszeitpunkt

Die Umsetzung der Angebotsverbesserungen im Abend- und Spätverkehr sind bereits zum Fahrplanwechsel Dez. 2018 möglich.

Für die Einrichtung des neuen Linienwegs der Stadtbuslinie 694 und der Quartierslinie 692

ist es zunächst noch erforderlich, die Standorte für neue Haltestellen (Stadthalle, Rathaus, Haldengebiet) mit den Fachämtern abzustimmen.

Mit einer Aufsiedlung des Gewerbegebiets Leo-West wird erst im Laufe des Jahres 2019 gerechnet.

Umlauftechnisch bedingen sich die Stadtbuslinie und die drei Quartiersbuslinien gegenseitig,

Anregungen aus der ÖPNV-Klausurtagung

Derzeit in der Prüfung sind die Anregungen eines Bus-Kaps in der Leonberger Straße, einer kreisförmigen Linienführung ZOB-Gewerbegebiet Leo-West über das Gewerbegebiet Hertich – ZOB (691)

Alternativen zum Beschlussvorschlag

Beibehaltung der bisherigen Linienführung und Fahrplanlagen unter Verzicht auf die Co-Finanzierung durch den Landkreis Böblingen.

Erhalt der Linie 747

Ausgangslage:

- Derzeit ist die Linie 747 nicht im Basisangebot/VSQ des Nahverkehrsplanes enthalten. Somit sieht der Landkreis keine Finanzierungsverpflichtung
- Es besteht derzeit keine merkbare Fahrplanstruktur im Sinne eines integralen Taktfahrplans
- Samstagsverkehr enthält nur zwei Fahrtenpaaren
- Ausrichtung auf die Hauptlastrichtung Stuttgart führt in Gegenlastrichtung zu „veröffentlichten Leerfahrten“
- Schwellenwert von durchschnittlich 10 Fahrgästen pro Fahrt wird nur knapp nicht erreicht

Angebotsverbesserungen

- Herstellung eines integralen Taktfahrplanes
- Verlängerung nach Renningen ohne zusätzlichen Busbedarf
- Anschlüsse zum Robert-Bosch-Campus sowie zur Hermann Hesse-Bahn. Durch die zweite Lastrichtung nach Renningen sowie die Schaffung einer Tangentialverbindung in den Enzkreis werden zusätzliche Fahrgastpotenziale gewonnen.

Finanzierung

Kosten können voraussichtlich durch Erlöse gedeckt werden, so dass sich die Linie trägt. Auch wenn diese Linie zukünftig an beiden Linienenden die Markung der Stadt Leonberg verlässt, liegt der weit überwiegende Teil des Linienvverlaufs auf der Gemarkung Leonberg, wodurch die Linienwegsverlängerung nach Renningen im Rahmen der Inhouse-Vergabe abgedeckt ist. Hinzu kommt, dass die Linie 747 Bestandteil des Linienbündels BB01 ist, welches alle Buslinien in der Betriebsführerschaft der Stadt Leonberg enthält.

Laut der Bescheinigung des Finanzamtes dürfen von den Stadtwerken Leonberg nur sog. Gemarkungsverkehre betreiben werden. Deshalb ist die Fragestellung der steuerlichen Integration einer Neukonzipierten Linie 747 in den steuerlichen Querverbund zu prüfen.

Weiteres Vorgehen

- Es ist eine Fortführung der Linie 747 als eingewirtschaftlicher Verkehr oder als

- gemeinwirtschaftlichen Verkehr zu prüfen.
- Das neustrukturierte Fahrplanangebot der Linie 747 ist mit der Fa. Kappus-Reisen GmbH und dem Landkreis Böblingen abzustimmen sowie eine künftige Finanzierung zu klären.
 - Laut der Bescheinigung des Finanzamtes dürfen von den Stadtwerken Leonberg nur sog. Gemarkungsverkehre betreiben werden. Deshalb ist die Fragestellung der steuerlichen Integration einer neukonzipierten Linie 747 in den steuerlichen Querverbund zu prüfen

Umsetzungszeitpunkt

Diese Maßnahme sollte gleichzeitig mit der Inbetriebnahme der Quartiersbuslinien 691, 692, 693 im Laufe des Jahres 2019 umgesetzt werden, jedoch spätestens bis Ende 2019 mit Beendigung der Linienkonzession.

Alternativen zum Beschlussvorschlag

Beibehaltung des Status Quo.

Erhalt der Linie 631/632 durch

- **Umschichtung von Fahrplanlagen**
- **Schaffung einheitlicher Linienwege**
- **Schaffung verlässlicher S-Bahn-Zubringerverkehre**

Ausgangslage

- Heutige Fahrplanstruktur resultiert noch aus der Zeit vor Einführung der S-Bahn S 60.
- Es bestehen unzählige Linienvarianten, die zum Teil mit einem Kleinbus gefahren werden
- Umlauftechnisch sind die Fahrpläne nur dann einzuhalten, indem einzelne Haltestellen nicht angefahren werden
- Nahverkehrsplan sieht zwischen Warmbronn und Böblingen als Basisangebot nur 11 Fahrtenpaare vor. Deshalb ist eine Umschichtung der Fahrten gemäß Vorgaben des NVP erforderlich: HVZ 60-Minuten-Takt, NVZ 120 –Minuten-Takt
- Es bestehen derzeit Bedienungslücken am Vormittag und Nachmittag
- Einzelfahrten im Abschnitt Warmbronn – Böblingen/Sindelfingen sind schwach besetzt. Rentables Fahrgastaufkommen besteht zum Teil nur im Binnenverkehr zwischen Böblingen und Sindelfingen

Angebotsverbesserungen

- Umsetzung des verlässlichen S-Bahn-Zubringer-Standards nach Warmbronn im Spät- und Wochenendverkehr durch Umschichtung von Bestandsleistungen (z. B. „Überangebot“ im Spätverkehr)
- Vereinheitlichung der unzähligen Linienvarianten zwischen Warmbronn und Leonberg durch Ausbildung einer Stammstrecke in Leonberg: Schopfloch – Brennerstraße – Leo-Center – Bahnhof
- Bedienung der Haltestelle Büsnauer Straße 41 in Warmbronn auch im Spät- und Wochenendverkehr
- Neustrukturierung der Fahrpläne nach Böblingen durch Zusammenlegen von nachfrageschwachen Einzelfahrten

- Sonntags früherer Betriebsbeginn Leonberg – Warmbronn
- Wegfall der Andienung des Gewerbegebiets Hertich (künftig Andienung durch Linie 691)
- Auslagerung der Schülerverkehr in eine Linie 632-A

Finanzierung

Die Umschichtungen innerhalb der Linien 631 und 632 erfolgen weitgehend kilometerneutral, sodass die bisher vertraglich mit der Firma Kappus vereinbarte Vergütung gleich bleibt. Durch die bessere Strukturierung des Fahrplans wird eine höhere Nachfrage erwartet, welche in der Folge zu höheren Fahrgelderlösen führt.

Weiteres Vorgehen

Das neustrukturierte Fahrplanangebot der Linie 631/632 ist mit der Fa. Kappus-Reisen GmbH und dem Landkreis Böblingen abzustimmen sowie eine künftige Finanzierung zu klären.

Umsetzungszeitpunkt

Diese Maßnahme sollte gleichzeitig mit der Inbetriebnahme der Quartiersbuslinien 691, 692, 693 im Laufe des Jahres 2019 umgesetzt werden, jedoch spätestens bis Ende 2019 da künftig das Gebiet Hertich über die Quartiersbuslinie erfolgt

Anregungen aus der ÖPNV-Klausurtagung

Die Anregungen, eine Verbindung nach Warmbronn nach 23:30 Uhr herzustellen muss noch anhand der Fahrgastpotenziale geprüft werden.

Alternativen zum Beschlussvorschlag

Beibehaltung des Status quo-Fahrplans mit der Perspektive, dass ohne die Neuordnung der Verkehre die Fahrgastnachfrage und in der Folge die Erlöse sinken. Für den Abschnitt Warmbronn – Böblingen ist zu befürchten, dass ohne Neuordnung der Schwellwert von 10 Fahrgästen pro Fahrt mittelfristig unterschritten wird, womit die 100%-Finanzierung des Landkreises Böblingen im Rahmen des Basisangebots entfielen.

Stufenweise Umsetzung

Zum Fahrplanwechsel Dez.2018

Linie	Maßnahme	Kosten
651	Fortführung der Linie 94 (als Line 651) im Abend- und Spätverkehr vom Bahnhof Leonberg nach Höfingen als verlässlicher S-Bahn-Zubringer und zugleich Anbindung an das Kino	100% Finanzierung durch den Landkreis
94	Vorverlegung der Fahrplanlage ab 20 Uhr um 3 Minuten	kostenneutral

Zum 2. Quartal 2019

Linie	Maßnahme	Kosten
690 Stadtbuslinie	- Anbindung Stadthalle, Rathaus und Kino -Auffüllen Taktlücken Blosenberg -Ausweitung Betriebszeiten auf Samstagnachmittag und Sonntag	Für 690 (bisher 94)691, 692, 693 insgesamt verbleibender Finanzierungsanteil der SWL ca.318.000 Euro/Jahr. Falls 690-Angebotsaus- weitung auch eigenwirtschaft- lich: ca. 242.00 Euro/Jahr. Falls 690- Angebotsauweitung als Zubestellung. 278.000 Euro/Jahr.
691, 692, 693 Quartiersbuslinien	- Erschließung Gewerbegebiet Leo-West - Anbindung Waldfriedhof - Erschließung Haldengebiet	s.o.
747	-Herstellung einer zweiten Lastrichtung nach Renningen einer Tangentialverbindung in den Enzkreis -Herstellung eines integralen Taktfahrplans	Kosten können voraussichtlich durch Erlöse gedeckt werden. Dies vorbehaltlich einer steuerlich zulässigen Integration in den steuerlichen Querverbund
631/632	- Verlässlicher S-Bahn- Zubringer -Neustrukturierung der Fahrlagen	Die Umschichtungen innerhalb der Linien 631 und 632 erfolgen weitgehend kilometerneutral Durch die bessere Strukturierung des Fahrplans wird eine höhere Nachfrage erwartet, welche in der Folge zu höheren Fahrgelderlösen führt.

Klaus Brenner
Bürgermeister

Dr. Ulrich Vonderheid
Erster Bürgermeister

Martin G. Kaufmann
Oberbürgermeister

Anlage/n

1	1 Fahrplan 651 Status Quo
2	2 Musterfahrplan 651_Auffüllung_S-Bahn-Zubringer
3	3 Fahrplan 94 Status Quo
4	4 Musterfahrplan 94_Anpassung_Spätverkehr_Kino
5	5 Musterfahrplan 690 SVZ_30

6	6 Musterfahrplan 691
7	7 Musterfahrplan 692
8	8 Musterfahrplan 693
9	9 Linienerlaufplan 94
10	10 Linienerlaufplan 690
11	11 Linienerlaufplan 691
12	12 Linienerlaufplan 692
13	13 Linienerlaufplan 693
14	14 Fahrplan 747 Status Quo
15	15 Musterfahrplan 747
16	16 Linienerlaufplan 747 Status Quo
17	17 Linienerlaufplan 747 Neuplanung
18	18 Fahrplan 631- 632 Status Quo
19	19 Musterfahrplan_Misch_631-632
20	20 Linienerlaufplan 632 Status Quo
21	21 Linienerlaufplan 631- 632 Neuplanung

Gültig ab 14.12.2017

Table with columns for destinations (e.g., Eltingen Ellwanger Straße, Geislinger Straße 51) and times for Monday-Friday. Includes a 'Verkehrshinweis' section at the top left.

Table with columns for destinations (e.g., Eltingen Ellwanger Straße, Geislinger Straße 51) and times for Saturday. Includes a 'Verkehrshinweis' section at the top left.

ZEICHENERKLÄRUNG:

- 72 nur montags, nicht 08.01., 12.02., 23.04., 30.04., 07.05., 18.06., 25.06., 02.07., 09.07., 27.08., 03.09., 01.10., 08.10.18
F nur an schulfreien Tagen
1000 nicht 19.3.18 bis 29.3., 23.4. bis 11.5.
k1000 nur 14.12.17 bis 21.12.17, 8.1.18 bis 9.2., 19.2. bis 16.3., 9.4. bis 20.4., 14.5. bis 18.5., 4.6. bis 25.7., 10.9. bis 26.10., 5.11. bis 7.12.
1000 nur 22.12.17 bis 5.1.18, 12.2. bis 16.2., 3.4. bis 6.4., 22.5. bis 1.6., 26.7. bis 7.9., 29.10. bis 2.11. nur an Schultagen
S Ruftaxi: Anm. mind. 60 Min. vor Abf. Tel. 0711 89225599
Abfahrt von Bstg. 7
7 hält nur zum Aussteigen

Table with columns for departure times and destinations. Header: SAMSTAG. Destinations include Ellwanger Straße, Geislinger Straße 1-3, Brennerstraße, Leo-Center, Leo. A.-Schweitzer-Gymn., Römerstraße, Bahnhof (Bstg 5), Höfingen Am Schlossberg, Rathaus, Alter Bahnhofweg, Haydnstraße, Varnbülerstraße, Hirschländer Straße, Lachentorstraße, Albert-Schweitzer-Straße, Elsa-Brändström-Straße, Hirschländer Straße, Hirschlanden Mercedesstr., Nord, Rathausplatz, Turnhalle, Kreisverkehr, Schöckingen Rose, Hemm. Schöckinger Str., Eisgasse, Bahnhof.

Table with columns for departure times and destinations. Header: SONN-/FEIERTAG. Destinations include S6 Hauptbahnhof, S6 Leonberg, Leonberg Bf (Bstg 5), Johannes-Kepler-Gymn., Törlensweg, Altstadt, Feuerbacher Straße, Strohgäustraße, Höfingen Am Schlossberg, Rathaus, Alter Bahnhofweg, Haydnstraße, Varnbülerstraße, Hirschländer Straße, Lachentorstraße, Albert-Schweitzer-Straße, Elsa-Brändström-Straße.

ZEICHENERKLÄRUNG: 93 nur Nacht 24./25.12., 25./26.12., 31.12./17.01./01.18., 06./07.01., 30./31.03., 01./02.04., 20./21.05.18. p1000 nicht 24.3.18, 21.4. bis 12.5. c1000 nicht 25.3.18, 22.4. bis 13.5. n24 nicht 24.12. Ruffaxi: Anm. mind. 60 Min. vor Abf. Tel. 0711 89225599 7 Abfahrt von Bstg. 7

Table with columns for departure times and routes. Includes 'MONTAG - FREITAG' header and various route names like 'Hemmingen Bf', 'Hirschlanden Kreisverkehr', etc.

Table with columns for departure times and routes. Includes 'MONTAG - FREITAG' and 'SAMSTAG' headers. Contains route names and specific time slots.

ZEICHENERKLÄRUNG:

- 72 nur montags, nicht 08.01., 12.02., 23.04., 30.04., 07.05., 18.06., 25.06., 02.07., 09.07., 27.08., 03.09., 01.10., 08.10.18
F nur an schulfreien Tagen
1000 nicht 19.3.18 bis 29.3., 23.4. bis 11.5.
1000 nur 14.12.17 bis 21.12.17, 8.1.18 bis 9.2., 19.2. bis 16.3., 9.4. bis 20.4., 14.5. bis 18.5., 4.6. bis 25.7., 10.9. bis 26.10., 5.11. bis 7.12.
1000 nur 22.12.17 bis 5.1.18, 12.2. bis 16.2., 3.4. bis 6.4., 22.5. bis 1.6., 26.7. bis 7.9., 29.10. bis 2.11.
1000 nicht montags, nicht 20.3.18 bis 29.3., 24.4. bis 11.5., auch 8.1.18, 12.2., 18.6. bis 9.7., 27.8., 3.9., 1.10., 8.10.

- 1000 nicht 24.3.18, 21.4. bis 12.5. nur an Schultagen
Rufftaxi: Anm. mind. 60 Min. vor Abf. Tel. 0711 89225599
hält nur zum Aussteigen

Table with columns for departure times and destination. Includes sections for SAMSTAG and SONN-/FEIERTAG. Destinations include Hemmingen Bf, Hirschländen Kreisverkehr, Höf. Elsa-Brändström-Str., Leonberg Strohgäustraße, and Eltingen Leo-Center.

Table with columns for departure times and destination. Includes sections for SONN-/FEIERTAG. Destinations include Höf. Elsa-Brändström-Str., Leonberg Strohgäustraße, and S6 Leonberg/S6 Hauptbahnhof.

ZEICHENERKLÄRUNG: p1000 nicht 24.3.18, 21.4. bis 12.5. r1000 nicht 24.12.17, 25.3.18, 22.4. bis 13.5. q1000 nicht 25.3.18, 22.4. bis 13.5. Ruftaxi: Anm. mind. 60 Min. vor Abf. Tel. 0711 89225599

Gültig ab 01.01.2018

Verkehrshinweis
Leonberg Blosenbergkirche
- Schleiermacherstraße
- Samariterstift
- Seegarten
- Törlensweg
- Johannes-Kepler-Gymn.
- Krankenhaus
- Gartenstadt
- Justinus-Kerner-Straße
- Bahnhof (Bstg 3) an
- Bahnhof (Bstg 3) ab
- Römerstraße
- Eltingen Leo-Center (Pos 2)
- Mörke-Schule
- Carl-Schmincke-Straße
- Glemseckstraße
- Tiroler Straße
- Ramtel Hirschberger Str.
- Göppinger Straße
- Gerlinger Straße
- Neue Ramtelstraße
Leonberg Waldfriedhof

MONTAG - FREITAG
09 10 11 12 13 14 15 16 17 18 19 20 21 22 23 24 25 26 27 28 29 30 31

Verkehrshinweis
Leonberg Blosenbergkirche
- Schleiermacherstraße
- Samariterstift
- Seegarten
- Törlensweg
- Johannes-Kepler-Gymn.
- Bahnhof (Bstg 3) an
- Bahnhof (Bstg 3) ab
- Römerstraße
- Eltingen Leo-Center (Pos 2)
- Mörke-Schule
- Carl-Schmincke-Straße
- Glemseckstraße
- Tiroler Straße
- Ramtel Hirschberger Str.
- Eltingen Leonb. Dreieck
- Ramtel Göppinger Str.
- Gerlinger Straße
- Neue Ramtelstraße
Leonberg Waldfriedhof

MONTAG - FREITAG SAMSTAG
09 10 09 10 11 12 13 14 15 16 17 18 19 20 21 22 23 24 25 26 27 28 29 30 31

Verkehrshinweis
Leonberg Blosenbergkirche
- Schleiermacherstraße
- Samariterstift
- Seegarten
- Törlensweg
- Johannes-Kepler-Gymn.
- Bahnhof (Bstg 3) an
- Bahnhof (Bstg 3) ab
- Römerstraße
- Eltingen Leo-Center (Pos 2)
- Mörke-Schule
- Carl-Schmincke-Straße
- Glemseckstraße
- Tiroler Straße
- Ramtel Hirschberger Str.
- Eltingen Leonb. Dreieck
- Ramtel Göppinger Str.
- Gerlinger Straße
- Neue Ramtelstraße
Leonberg Waldfriedhof

SAMSTAG SONN- / FEIERTAG
09 10 11 12 13 14 15 16 17 18 19 20 21 22 23 24 25 26 27 28 29 30 31

ZEICHENERKLÄRUNG: 09 nur 26.03. bis 30.09.18 10 bis 25.03. und ab 01.10.18 n25 nicht 25.12. Ruftaxi: Anm. mind. 60 Min. vor Abf. Tel. 0711 89225599

Verkehrshinweis
Leonberg Waldfriedhof
- Ramtel Neue Ramtelstr.
- Gerlinger Straße
- Göppinger Straße
- Hirschberger Straße
- Eltingen Tiroler Straße
- Glemseckstraße
- Carl-Schmincke-Straße
- Mörke-Schule
- Leo-Center (Pos 1)
- Leonberg Römerstr.
- Bahnhof (Bstg 5) an
- Bahnhof (Bstg 5) ab
- Johannes-Kepler-Gymn.
- Törlensweg
- Seegarten
- Samariterstift
- Blosenbergkirche
- Krankenhaus

MONTAG - FREITAG
09 10 11 12 13 14 15 16 17 18 19 20 21 22 23 24 25 26 27 28 29 30 31

ZEICHENERKLÄRUNG: 09 nur 26.03. bis 30.09.18

Verkehrshinweis	MONTAG - FREITAG											SAMSTAG										
	T0		09	T0		09	T0															
Leonberg Waldfriedhof			17.27			18.27									10.10	11.10	12.10	13.10	14.10			
Ramtel Neue Ramtelstr.			17.28			18.28									10.11	11.11	12.11	13.11	14.11			
- Gerlinger Straße	16.30	17.00	17.30	17.30	18.00	18.30	18.30	19.00	20.33	21.33	22.33	23.33		05.55	06.59	08.13	09.13	10.13	11.13	12.13	13.13	14.13
- Göppinger Straße	16.32	17.02	17.32	17.32	18.02	18.32	18.32	19.02	20.34	21.34	22.34	23.34		05.56	07.01	08.15	09.15	10.15	11.15	12.15	13.15	14.15
- Hirschberger Straße	16.33	17.03	17.33	17.33	18.03	18.33	18.33	19.03	20.35	21.35	22.35	23.35		05.57	07.02	08.16	09.16	10.16	11.16	12.16	13.16	14.16
Eltingen Tiroler Straße	16.34	17.04	17.34	17.34	18.04	18.34	18.34	19.04	20.36	21.36	22.36	23.36		05.58	07.03	08.17	09.17	10.17	11.17	12.17	13.17	14.17
- Glemseckstraße	16.36	17.06	17.36	17.36	18.06	18.36	18.36	19.06	20.38	21.38	22.38	23.38		06.00	07.05	08.19	09.19	10.19	11.19	12.19	13.19	14.19
- Carl-Schmincke-Straße	16.37	17.07	17.37	17.37	18.07	18.37	18.37	19.07	20.40	21.40	22.40	23.40		06.02	07.07	08.21	09.21	10.20	11.20	12.20	13.20	14.20
- Mörike-Schule	16.38	17.08	17.38	17.38	18.08	18.38	18.38	19.08	20.41	21.41	22.41	23.41		06.03	07.08	08.22	09.22	10.21	11.21	12.21	13.21	14.21
- Leo-Center (Pos 1)	16.40	17.10	17.40	17.40	18.10	18.40	18.40	19.10	20.43	21.43	22.43	23.43		06.05	07.10	08.24	09.24	10.23	11.23	12.23	13.23	14.23
Leonberg Römerstr.	16.42	17.12	17.42	17.42	18.12	18.42	18.42	19.12	20.44	21.44	22.44	23.44		06.06	07.11	08.25	09.25	10.25	11.25	12.25	13.25	14.25
- Bahnhof (Bstg 5) an	16.44	17.14	17.44	17.44	18.14	18.44	18.44	19.14	20.45	21.45	22.45	23.45		06.07	07.13	08.27	09.27	10.27	11.27	12.27	13.27	14.27
- Bahnhof (Bstg 5) ab	16.47	17.17	17.47	17.47	18.17	18.47	18.47	19.17						07.13	08.27	09.27	10.27	11.27	12.27	13.27	14.27	
- Johannes-Kepler-Gymn.	16.48	17.18	17.48	17.48	18.18	18.48	18.48	19.18						07.14	08.28	09.28	10.28	11.28	12.28	13.28	14.28	
- Törlensweg	16.49	17.19	17.49	17.49	18.19	18.49	18.49	19.19						07.15	08.29	09.29	10.29	11.29	12.29	13.29	14.29	
- Seegarten	16.53	17.23	17.53	17.53	18.23	18.53	18.53	19.23						07.17	08.33	09.33	10.33	11.33	12.33	13.33	14.33	
- Samariterstift	16.54	17.24	17.54	17.54	18.24	18.54	18.54	19.24						08.34	09.34	10.34	11.34	12.34	13.34	14.34		
- Blosenbergkirche	16.55	17.25	17.55	17.55	18.25	18.55	18.55	19.25						08.35	09.35	10.35	11.35	12.35	13.35	14.35		

Verkehrshinweis	SAMSTAG						SONN- / FEIERTAG												
							🚍	🚍	🚍	🚍	🚍	🚍							
Leonberg Waldfriedhof	15.10							12.00	13.29		15.00	16.29							
Ramtel Neue Ramtelstr.	15.11							12.00	13.29		15.00	16.29							
- Gerlinger Straße	15.13	20.33	21.33	22.33	23.33			12.01	13.30		15.01	16.30	20.33	21.33	22.33	23.33			
- Göppinger Straße	15.15	20.34	21.34	22.34	23.34			12.02	13.31		15.02	16.31	20.34	21.34	22.34	23.34			
- Hirschberger Straße	15.16	20.35	21.35	22.35	23.35			12.03	13.32		15.03	16.32	20.35	21.35	22.35	23.35			
Eltingen Tiroler Straße	15.17	20.36	21.36	22.36	23.36			12.03	13.32		15.03	16.32	20.36	21.36	22.36	23.36			
- Glemseckstraße	15.19	20.38	21.38	22.38	23.38			12.04	13.33		15.04	16.33	20.38	21.38	22.38	23.38			
- Carl-Schmincke-Straße	15.20	20.40	21.40	22.40	23.40			12.05	13.34		15.05	16.34	20.40	21.40	22.40	23.40			
- Mörike-Schule	15.21	20.41	21.41	22.41	23.41			12.06	13.35		15.06	16.35	20.41	21.41	22.41	23.41			
- Leo-Center (Pos 1)	15.23	20.43	21.43	22.43	23.43			12.07	13.36		15.07	16.36	20.43	21.43	22.43	23.43			
Leonberg Römerstr.	15.25	20.44	21.44	22.44	23.44			12.08	13.37		15.08	16.37	20.44	21.44	22.44	23.44			
- Bahnhof (Bstg 5) an	15.27	20.45	21.45	22.45	23.45			12.09	13.38		15.09	16.38	20.45	21.45	22.45	23.45			
- Bahnhof (Bstg 5) ab	15.27								13.38	14.30									
- Bahnhof (Bstg 1)																			
- Johannes-Kepler-Gymn.	15.28						11.30		13.39	14.31		16.39							
- Törlensweg	15.29						11.31		13.40	14.32		16.40							
- Seegarten	15.33						11.32		13.41	14.33		16.41							
- Samariterstift	15.34						11.33		13.42	14.34		16.42							
- Blosenbergkirche							11.34		13.43	14.35		16.43							
- Blosenbergkirche	15.35						11.38		13.46	14.38		16.46							

ZEICHENERKLÄRUNG: 09 nur 26.03. bis 30.09.18 T0 bis 25.03. und ab 01.10.18 🚍 Ruf taxi: Anm. mind. 60 Min. vor Abf. Tel. 0711 89225599



Leob. Blösenbergk. - Bf - Ramtel (- Waldfriedhof)

		MONTAG - FREITAG																					
Leonberg Blösenbergkirche - Schleiermacherstraße Leob. Fichtestraße - Stadthalle Leo. A.-Schweitzer-Gymn. - Römerstraße - Bahnhof (Bstg 3)	an	05.50 05.51 05.52 05.53 05.54 05.56 05.58	06.20 06.21 06.22 06.23 06.24 06.26 06.28	06.50 06.51 06.52 06.53 06.54 06.56 06.58	07.20 07.21 07.22 07.23 07.24 07.26 07.28	07.50 07.51 07.52 07.53 07.54 07.56 07.58	08.20 08.21 08.22 08.23 08.24 08.26 08.28	08.50 08.51 08.52 08.53 08.54 08.56 08.58	09.35 09.36 09.37 09.38 09.39 09.41 09.43	10.35 10.36 10.37 10.38 10.39 10.41 10.43	11.35 11.36 11.37 11.38 11.39 12.01 12.02	12.20 12.21 12.22 12.23 12.24 12.26 12.28	12.50 12.51 12.52 12.53 12.54 12.56 12.58	13.20 13.21 13.22 13.23 13.24 13.26 13.28	13.50 13.51 13.52 13.53 13.54 13.56 13.58	14.20 14.21 14.22 14.23 14.24 14.26 14.28	14.50 14.51 14.52 14.53 14.54 14.56 14.58	15.20 15.21 15.22 15.23 15.24 15.26 15.28	15.50 15.51 15.52 15.53 15.54 15.56 15.58	16.20 16.21 16.22 16.23 16.24 16.26 16.28	16.50 16.51 16.52 16.53 16.54 16.56 16.58	17.20 17.21 17.22 17.23 17.24 17.26 17.28	17.50 17.51 17.52 17.53 17.54 17.56 17.58
S6 S60 Leonberg S6 S60 Hauptbahnhof	ab an	06.02 06.27	06.32 06.57	07.02 07.27	07.32 07.57	08.02 08.27	08.32 08.57	09.47 10.12	10.47 11.12	11.47 12.12	12.32 12.57	13.02 13.27	13.32 13.57	14.02 14.27	14.32 14.57	15.02 15.27	15.32 15.57	16.02 16.27	16.32 16.57	17.02 17.27	17.32 17.57	18.02 18.27	
S6 S60 Hauptbahnhof S6 S60 Leonberg - Bahnhof (Bstg 3) - Johannes-Kepler-Gymn. - Belforter Platz Eltingen Leo-Center (Pos 2) - Leonberger Straße - Glemseckstraße - Tiroler Straße	ab an ab an	05.33 05.58	06.03 06.28	06.33 06.58	07.03 07.28	07.33 07.58	08.03 08.28	08.33 08.58	09.18 09.43	10.18 10.43	11.18 11.43	12.03 12.28	12.33 12.58	13.03 13.28	13.33 13.58	14.03 14.28	14.33 14.58	15.03 15.28	15.33 15.58	16.03 16.28	16.33 16.58	17.03 17.28	17.33 17.58
Ramtel Hirschberger Str. - Göppinger Straße - Gerlinger Straße		06.11 06.13 06.15	06.41 06.43 06.45	07.11 07.13 07.15	07.41 07.43 07.45	08.11 08.13 08.15	08.41 08.43 08.45	09.11 09.13 09.15	09.56 09.58 10.00	10.56 10.58 11.00	11.56 11.58 12.00	12.41 12.43 12.45	13.11 13.13 13.15	13.41 13.43 13.45	14.11 14.13 14.15	14.41 14.43 14.45	15.11 15.13 15.15	15.41 15.43 15.45	16.11 16.13 16.15	16.41 16.43 16.45	17.11 17.13 17.15	17.41 17.43 17.45	18.11 18.13 18.15

		MONTAG - FREITAG														SAMSTAG														
Leonberg Blösenbergkirche - Schleiermacherstraße Leob. Fichtestraße - Stadthalle Leo. A.-Schweitzer-Gymn. - Römerstraße - Bahnhof (Bstg 3)	an	18.20 18.21 18.22 18.23 18.24 18.26 18.28	18.50 18.51 18.52 18.53 18.54 18.56 18.58	19.20 19.21 19.22 19.23 19.24 19.26 19.28																			06.35 06.36 06.37 06.38 06.39 06.41 06.43	07.35 07.36 07.37 07.38 07.39 07.41 07.43	08.35 08.36 08.37 08.38 08.39 08.41 08.43	09.35 09.36 09.37 09.38 09.39 09.41 09.43	10.35 10.36 10.37 10.38 10.39 10.41 10.43	11.35 11.36 11.37 11.38 11.39 12.01 12.02	12.35 12.36 12.37 12.38 12.39 12.41 12.43	13.35 13.36 13.37 13.38 13.39 13.41 13.43
S6 S60 Leonberg S6 S60 Hauptbahnhof	ab an	18.32 18.57	19.02 19.27	19.32 19.57																			06.47 07.12	07.47 08.12	08.47 09.12	09.47 10.12	10.47 11.12	11.47 12.12	12.47 13.12	13.47 14.12
S6 S60 Hauptbahnhof S6 S60 Leonberg - Bahnhof (Bstg 3) - Johannes-Kepler-Gymn. - Belforter Platz Eltingen Leo-Center (Pos 2) - Leonberger Straße - Glemseckstraße - Tiroler Straße	ab an ab an	18.03 18.28	18.33 18.58	19.03 19.28	19.18 19.43	19.48 20.13	20.18 20.43	20.48 21.13	21.18 21.43	21.48 22.13	22.18 22.43	22.48 23.13	23.18 23.43	23.48 00.13									06.18 06.43	07.18 07.43	08.18 08.43	09.18 09.43	10.18 10.43	11.18 11.43	12.18 12.43	13.18 13.43
Ramtel Hirschberger Str. - Göppinger Straße - Gerlinger Straße		18.40 18.43 18.45	19.11 19.13 19.15	19.41 19.43 19.45	19.56 19.58 20.00	20.26 20.28 21.00	20.56 20.58 21.30	21.26 21.28 22.00	21.56 21.58 22.30	22.26 22.28 23.00	22.56 22.58 23.30	23.26 23.28 24.00	23.56 23.58 00.00	00.26 00.28 00.30									06.56 06.58 07.00	07.56 07.58 08.00	08.56 08.58 09.00	09.56 09.58 10.00	10.56 10.58 11.00	11.56 11.58 12.00	12.56 12.58 13.00	13.56 13.58 14.00

		SAMSTAG														SONN-/FEIERTAG												
Leonberg Blösenbergkirche - Schleiermacherstraße Leob. Fichtestraße - Stadthalle Leo. A.-Schweitzer-Gymn. - Römerstraße - Bahnhof (Bstg 3)	an	14.35 14.36 14.37 14.38 14.39 14.41 14.43	15.35 15.36 15.37 15.38 15.39 15.41 15.43	16.35 16.36 16.37 16.38 16.39 16.41 16.43	17.35 17.36 17.37 17.38 17.39 17.41 17.43	18.35 18.36 18.37 18.38 18.39 18.41 18.43	19.35 19.36 19.37 19.38 19.39 19.41 19.43																11.35 11.36 11.37 11.38 11.39 11.41 11.43	12.35 12.36 12.37 12.38 12.39 12.41 12.43	13.35 13.36 13.37 13.38 13.39 13.41 13.43	14.35 14.36 14.37 14.38 14.39 14.41 14.43	15.35 15.36 15.37 15.38 15.39 15.41 15.43	16.35 16.36 16.37 16.38 16.39 16.41 16.43
S6 S60 Leonberg S6 S60 Hauptbahnhof	ab an	14.47 15.12	15.47 16.12	16.47 17.12	17.47 18.12	18.47 19.12	19.47 20.12																11.47 12.12	12.47 13.12	13.47 14.12	14.47 15.12	15.47 16.12	16.47 17.12
Verkehrshinweis S6 S60 Hauptbahnhof S6 S60 Leonberg - Bahnhof (Bstg 3) - Johannes-Kepler-Gymn. - Belforter Platz Eltingen Leo-Center (Pos 2) - Leonberger Straße - Glemseckstraße - Tiroler Straße	ab an ab an	14.18 14.43	15.18 15.43	16.18 16.43	17.18 17.43	18.18 18.43	19.18 19.43	19.48 20.13	20.18 20.43	20.48 21.13	21.18 21.43	21.48 22.13	22.18 22.43	22.48 23.13	23.18 23.43	23.48 00.13							11.18 11.43	12.18 12.43	13.18 13.43	14.18 14.43	15.18 15.43	16.18 16.43
Ramtel Hirschberger Str. - Göppinger Straße - Gerlinger Straße		14.56 14.58 15.00	15.56 15.58 16.00	16.56 16.58 17.00	17.56 17.58 18.00	18.56 18.58 19.00	19.56 19.58 20.00	20.26 20.28 20.30	20.56 20.58 21.00	21.26 21.28 21.30	21.56 21.58 22.00	22.26 22.28 23.00	22.56 22.58 23.30	23.26 23.28 24.00	23.56 23.58 00.00	00.26 00.28 00.30							11.56 11.58 12.00	12.56 12.58 13.00	13.56 13.58 14.00	14.56 14.58 15.00	15.56 15.58 16.00	16.56 16.58 17.00

		SONN-/FEIERTAG																							
Leonberg Blösenbergkirche - Schleiermacherstraße Leob. Fichtestraße - Stadthalle Leo. A.-Schweitzer-Gymn. - Römerstraße - Bahnhof (Bstg 3)	an	17.35 17.36 17.37 17.38 17.39 17.41 17.43	18.35 18.36 18.37 18.38 18.39 18.41 18.43	19.35 19.36 19.37 19.38 19.39 19.41 19.43																					
S6 S60 Leonberg S6 S60 Hauptbahnhof	ab an	17.47 18.12	18.47 19.12	19.47 20.12																					
S6 S60 Hauptbahnhof S6 S60 Leonberg - Bahnhof (Bstg 3) - Johannes-Kepler-Gymn. - Belforter Platz Eltingen Leo-Center (Pos 2) - Leonberger Straße - Glemseckstraße - Tiroler Straße	ab an ab an	17.18 17.43	18.18 18.43	19.18 19.43	19.48 20.13	20.18 20.43	20.48 21.13	21.18 21.43	21.48 22.13	22.18 22.43	22.48 23.13	23.18 23.43	23.48 00.13												
Ramtel Hirschberger Str. - Göppinger Straße - Gerlinger Straße		17.56 17.58 18.00	18.56 18.58 19.00	19.56 19.58 20.00	20.26 20.28 20.30	20.56 20.58 21.00	21.26 21.28 21.30	21.56 21.58 22.00	22.26 22.28 23.00	22.56 22.58 23.30	23.26 23.28 24.00	23.56 23.58 00.00	00.26 00.28 00.30												

ZEICHENERKLÄRUNG: n24 nicht 24.12.
Es werden Niederflurbusse eingesetzt

(Leob. Waldfriedhof -) Ramtel - Bf - Blozenbergk.

Table with columns for departure times and destinations. Includes routes like Ramtel Gerlinger Str., Eltingen Tiroler Straße, and Leonberger Dreieck. Destinations include Göttinger Straße, Hirschberger Straße, and various schools and churches.

Table with columns for departure times and destinations. Includes routes like Ramtel Gerlinger Str., Eltingen Tiroler Straße, and Leonberger Dreieck. Destinations include Göttinger Straße, Hirschberger Straße, and various schools and churches.

Table with columns for departure times and destinations. Includes routes like Ramtel Gerlinger Str., Eltingen Tiroler Straße, and Leonberger Dreieck. Destinations include Göttinger Straße, Hirschberger Straße, and various schools and churches.










Table with columns for departure times and destinations. Includes routes like Ramtel Gerlinger Str., Eltingen Tiroler Straße, and Leonberger Dreieck. Destinations include Göttinger Straße, Hirschberger Straße, and various schools and churches.

ZEICHENERKLÄRUNG: n72 nicht montags, auch 2.1., 27.2., 13.3., 3.4., 24.4., 29.5., 10.7., 31.7., 28.8., 25.9., 2.10., 30.10., 13.11., 4.12.17 n24 nicht 24.12.

Es werden Niederflerbusse eingesetzt

691

Leonberg ZOB - Leo-Center - Eltingen










		MONTAG - FREITAG																
Besonderheit																		
S6 Hauptbahnhof	ab	05.48	06.18	06.48	07.18	07.48	08.13	15.48	16.18	16.48	17.18							
S6 Leonberg	an	06.13	06.43	07.13	07.43	08.13	16.13	16.43	17.13	17.43								
S6 Renningen	ab	06.11	06.41	07.11	07.41	08.11												
S6 Leonberg	an	06.17	06.47	07.17	07.47	08.17												
Leonberg Bf (Bstg 1)		06.19	06.49	07.19	07.49	08.19	16.17	16.47	17.17	17.47								
- Römerstraße		06.20	06.50	07.20	07.50	08.20	16.18	16.48	17.18	17.48								
Eltingen Leo-Center		06.22	06.52	07.22	07.52	08.22	16.20	16.50	17.20	17.50								
- Leonberger Straße		06.23	06.53	07.23	07.53	08.23	16.21	16.51	17.21	17.51								
- Leobad		06.25	06.55	07.25	07.55	08.25	16.23	16.53	17.23	17.53								
- Hertichstraße 33		06.26	06.56	07.26	07.56	08.26	16.24	16.54	17.24	17.54								
- Hertichstraße 73		06.27	06.57	07.27	07.57	08.27	16.25	16.55	17.25	17.55								
- Längenbühl		06.30	07.00	07.30	08.00	08.30	16.28	16.58	17.28	17.58								

ZEICHENERKLÄRUNG:

 Kleinbus mit Einschränkungen für Gruppen

691

Eltingen - Leo-Center - Leonberg ZOB

		MONTAG - FREITAG																
Besonderheit																		
Eltingen Längenbühl		06.30	07.00	07.30	08.00	15.58	16.28	16.58	17.28	17.58								
- Hertichstraße 73		06.33	07.03	07.33	08.03	16.01	16.31	17.01	17.31	18.01								
- Hertichstraße 33		06.34	07.04	07.34	08.04	16.02	16.32	17.02	17.32	18.02								
- Leobad		06.35	07.05	07.35	08.05	16.03	16.33	17.03	17.33	18.03								
- Leonberger Straße		06.37	07.07	07.37	08.07	16.05	16.35	17.05	17.35	18.05								
- Leo-Center (Pos 1)		06.39	07.09	07.39	08.09	16.07	16.37	17.07	17.37	18.07								
Leonberg Römerstr.		06.41	07.11	07.41	08.11	16.09	16.39	17.09	17.39	18.09								
- Bahnhof (Bstg 1)		06.43	07.13	07.43	08.13	16.11	16.41	17.11	17.41	18.11								
S6 Leonberg	ab	06.47	07.17	07.47	08.17	16.17	16.47	17.17	17.47	18.17								
S6 Hauptbahnhof	an	07.12	07.42	08.12	08.42	16.42	17.12	17.42	18.12	18.42								
S6 Leonberg	ab					16.13	16.43	17.13	17.43	18.13								
S6 Renningen	an					16.19	16.49	17.19	17.49	18.19								

ZEICHENERKLÄRUNG:

 Kleinbus mit Einschränkungen für Gruppen

692

Leonberg ZOB - Ramtel - Waldfriedhof

→	MONTAG - FREITAG										SAMSTAG									
	08.48	09.48	10.48	11.48	12.48	13.48	14.48					08.48	09.48	10.48	11.48					
S6 Hauptbahnhof	ab																			
S6 Leonberg	an	09.13	10.13	11.13	12.13	13.13	14.13	15.13				09.13	10.13	11.13	12.13					
Leonberg Bf (Bstg 1)		09.17	10.17	11.17	12.17	13.17	14.17	15.17				09.17	10.17	11.17	12.17					
- Römerstraße		09.18	10.18	11.18	12.18	13.18	14.18	15.18				09.18	10.18	11.18	12.18					
- Albert-Schweitzer-Gymn.		09.19	10.19	11.19	12.19	13.19	14.19	15.19				09.19	10.19	11.19	12.19					
- Stadthalle		09.21	10.21	11.21	12.21	13.21	14.21	15.21				09.21	10.21	11.21	12.21					
- Bloßenbergstraße		09.22	10.22	11.22	12.22	13.22	14.22	15.22				09.22	10.22	11.22	12.22					
Ramtel Hirschberger Str.		09.23	10.23	11.23	12.23	13.23	14.23	15.23				09.23	10.23	11.23	12.23					
- Göppinger Straße		09.25	10.25	11.25	12.25	13.25	14.25	15.25				09.25	10.25	11.25	12.25					
- Gerlinger Straße		09.27	10.27	11.27	12.27	13.27	14.27	15.27				09.27	10.27	11.27	12.27					
- Neue Ramtelstraße		09.28	10.28	11.28	12.28	13.28	14.28	15.28				09.28	10.28	11.28	12.28					
Leonberg Waldfriedhof		09.30	10.30	11.30	12.30	13.30	14.30	15.30				09.30	10.30	11.30	12.30					

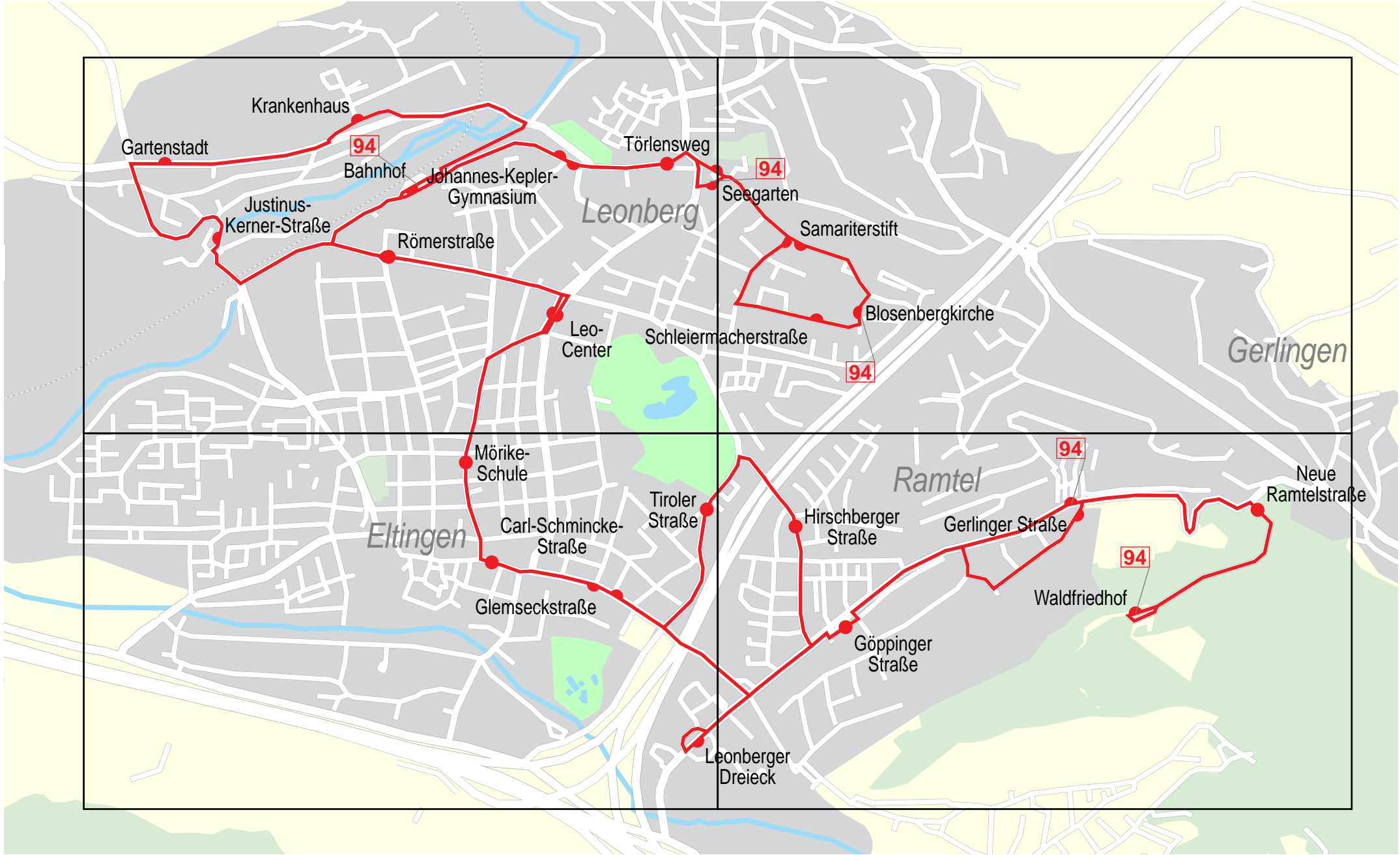
692

Waldfriedhof - Ramtel - Leonberg ZOB

←	MONTAG - FREITAG										SAMSTAG									
	09.30	10.30	11.30	12.30	13.30	14.30	15.30					09.30	10.30	11.30	12.30					
Leonberg Waldfriedhof		09.30	10.30	11.30	12.30	13.30	14.30	15.30				09.30	10.30	11.30	12.30					
Ramtel Neue Ramtelstr.		09.31	10.31	11.31	12.31	13.31	14.31	15.31				09.31	10.31	11.31	12.31					
- Gerlinger Straße		09.33	10.33	11.33	12.33	13.33	14.33	15.33				09.33	10.33	11.33	12.33					
- Göppinger Straße		09.35	10.35	11.35	12.35	13.35	14.35	15.35				09.35	10.35	11.35	12.35					
- Hirschberger Straße		09.36	10.36	11.36	12.36	13.36	14.36	15.36				09.36	10.36	11.36	12.36					
Leonberg Bloßenbergstraße		09.37	10.37	11.37	12.37	13.37	14.37	15.37				09.37	10.37	11.37	12.37					
- Stadthalle		09.38	10.38	11.38	12.38	13.38	14.38	15.38				09.38	10.38	11.38	12.38					
- Albert-Schweitzer-Gymn.		09.40	10.40	11.40	12.40	13.40	14.40	15.40				09.40	10.40	11.40	12.40					
- Römerstraße		09.41	10.41	11.41	12.41	13.41	14.41	15.41				09.41	10.41	11.41	12.41					
- Bahnhof (Bstg 1)		09.43	10.43	11.43	12.43	13.43	14.43	15.43				09.43	10.43	11.43	12.43					
S6 Leonberg	ab	09.47	10.47	11.47	12.47	13.47	14.47	15.47				09.47	10.47	11.47	12.47					
S6 Hauptbahnhof	an	10.12	11.12	12.12	13.12	14.12	15.12	16.12				10.12	11.12	12.12	13.12					

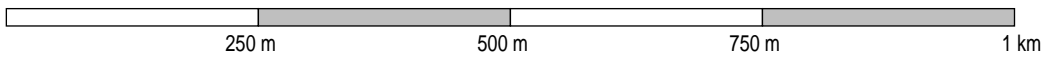
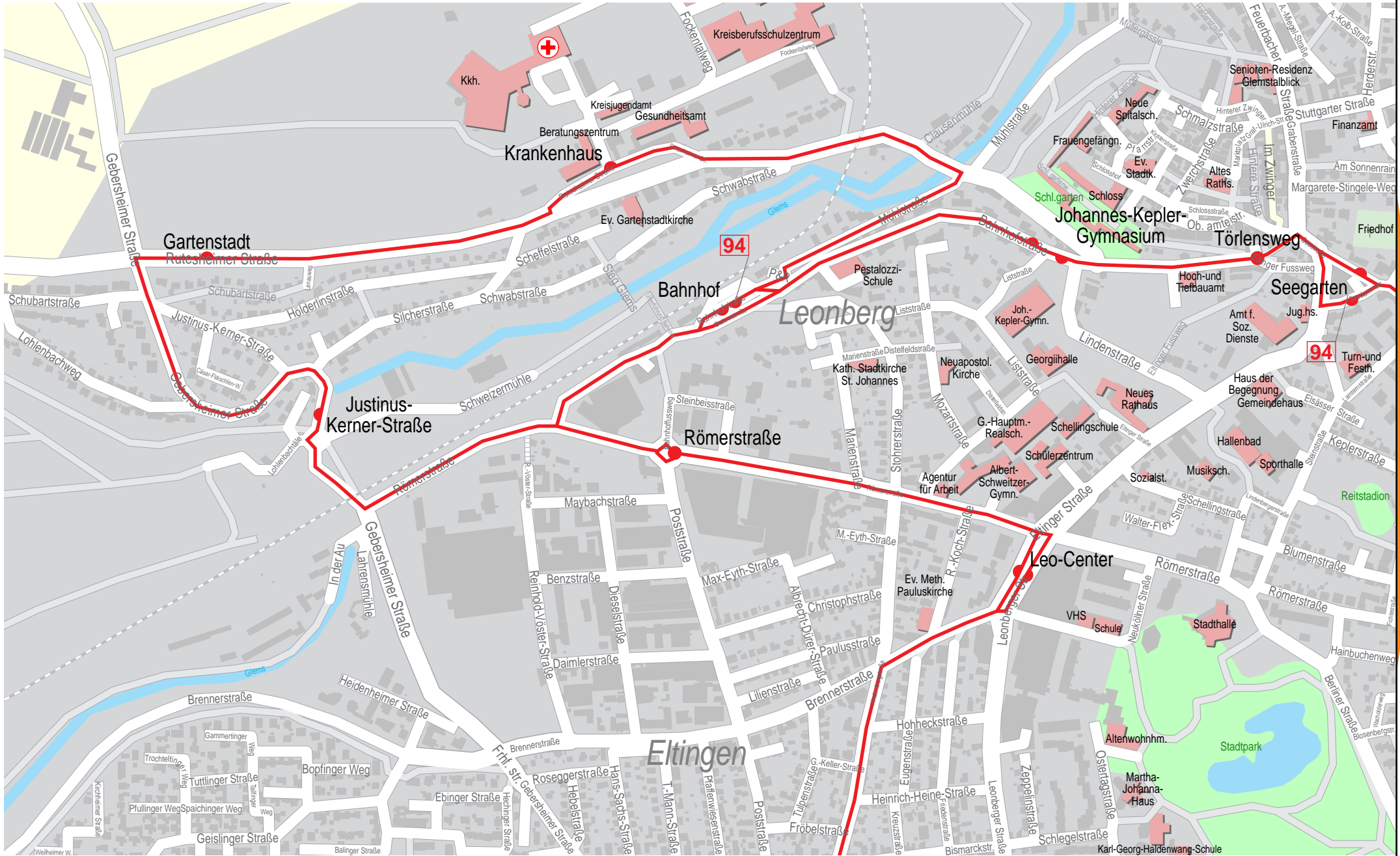
		MONTAG - FREITAG										SAMSTAG														
S6	Renningen	08.41	09.41	10.41	11.41	12.41	13.41	14.41	15.41							08.41	09.41	10.41	11.41	12.41						
S6	Leonberg	08.47	09.47	10.47	11.47	12.47	13.47	14.47	15.47							08.47	09.47	10.47	11.47	12.47						
S6	Hauptbahnhof	08.18	09.18	10.18	11.18	12.18	13.18	14.18	15.18							08.18	09.18	10.18	11.18	12.18						
S6	Leonberg	08.43	09.43	10.43	11.43	12.43	13.43	14.43	15.43							08.43	09.43	10.43	11.43	12.43						
	Leonberg Bf (Bstg 1)	08.49	09.49	10.49	11.49	12.49	13.49	14.49	15.49							08.49	09.49	10.49	11.49	12.49						
	- Römerstraße	08.50	09.50	10.50	11.50	12.50	13.50	14.50	15.50							08.50	09.50	10.50	11.50	12.50						
	- Albert-Schweitzer-Gymn.	08.51	09.51	10.51	11.51	12.51	13.51	14.51	15.51							08.51	09.51	10.51	11.51	12.51						
	- Belforter Platz	08.52	09.52	10.52	11.52	12.52	13.52	14.52	15.52							08.52	09.52	10.52	11.52	12.52						
	- Altstadt	08.54	09.54	10.54	11.54	12.54	13.54	14.54	15.54							08.54	09.54	10.54	11.54	12.54						
	- Feuerbacher Straße	08.55	09.55	10.55	11.55	12.55	13.55	14.55	15.55							08.55	09.55	10.55	11.55	12.55						
	- Strohgäustraße	08.56	09.56	10.56	11.56	12.56	13.56	14.56	15.56							08.56	09.56	10.56	11.56	12.56						
	- Korntaler Straße	08.57	09.57	10.57	11.57	12.57	13.57	14.57	15.57							08.57	09.57	10.57	11.57	12.57						
	- Marbacher Straße	08.58	09.58	10.58	11.58	12.58	13.58	14.58	15.58							08.58	09.58	10.58	11.58	12.58						
	- Walter-Helmes-Weg	08.59	09.59	10.59	11.59	12.59	13.59	14.59	15.59							08.59	09.59	10.59	11.59	12.59						
	- Heinrich-Essig-Straße	09.00	10.00	11.00	12.00	13.00	14.00	15.00	16.00							09.00	10.00	11.00	12.00	13.00						
	- Feuerbacher Straße	09.01	10.01	11.01	12.01	13.01	14.01	15.01	16.01							09.01	10.01	11.01	12.01	13.01						
	- Altstadt	09.02	10.02	11.02	12.02	13.02	14.02	15.02	16.02							09.02	10.02	11.02	12.02	13.02						
	- Belforter Platz	09.04	10.04	11.04	12.04	13.04	14.04	15.04	16.04							09.04	10.04	11.04	12.04	13.04						
	- Albert-Schweitzer-Gymn.	09.05	10.05	11.05	12.05	13.05	14.05	15.05	16.05							09.05	10.05	11.05	12.05	13.05						
	- Römerstraße	09.07	10.07	11.07	12.07	13.07	14.07	15.07	16.07							09.07	10.07	11.07	12.07	13.07						
	- Bahnhof (Bstg 5)	09.09	10.09	11.09	12.09	13.09	14.09	15.09	16.09							09.09	10.09	11.09	12.09	13.09						
S6	Leonberg	09.17	10.17	11.17	12.17	13.17	14.17	15.17	16.17							09.17	10.17	11.17	12.17	13.17						
S6	Hauptbahnhof	09.42	10.42	11.42	12.42	13.42	14.42	15.42	16.42							09.42	10.42	11.42	12.42	13.42						
S6	Leonberg	09.13	10.13	11.13	12.13	13.13	14.13	15.13	16.13							09.13	10.13	11.13	12.13	13.13						
S6	Renningen	09.19	10.19	11.19	12.19	13.19	14.19	15.19	16.19							09.19	10.19	11.19	12.19	13.19						

Verlauf der Linie 94

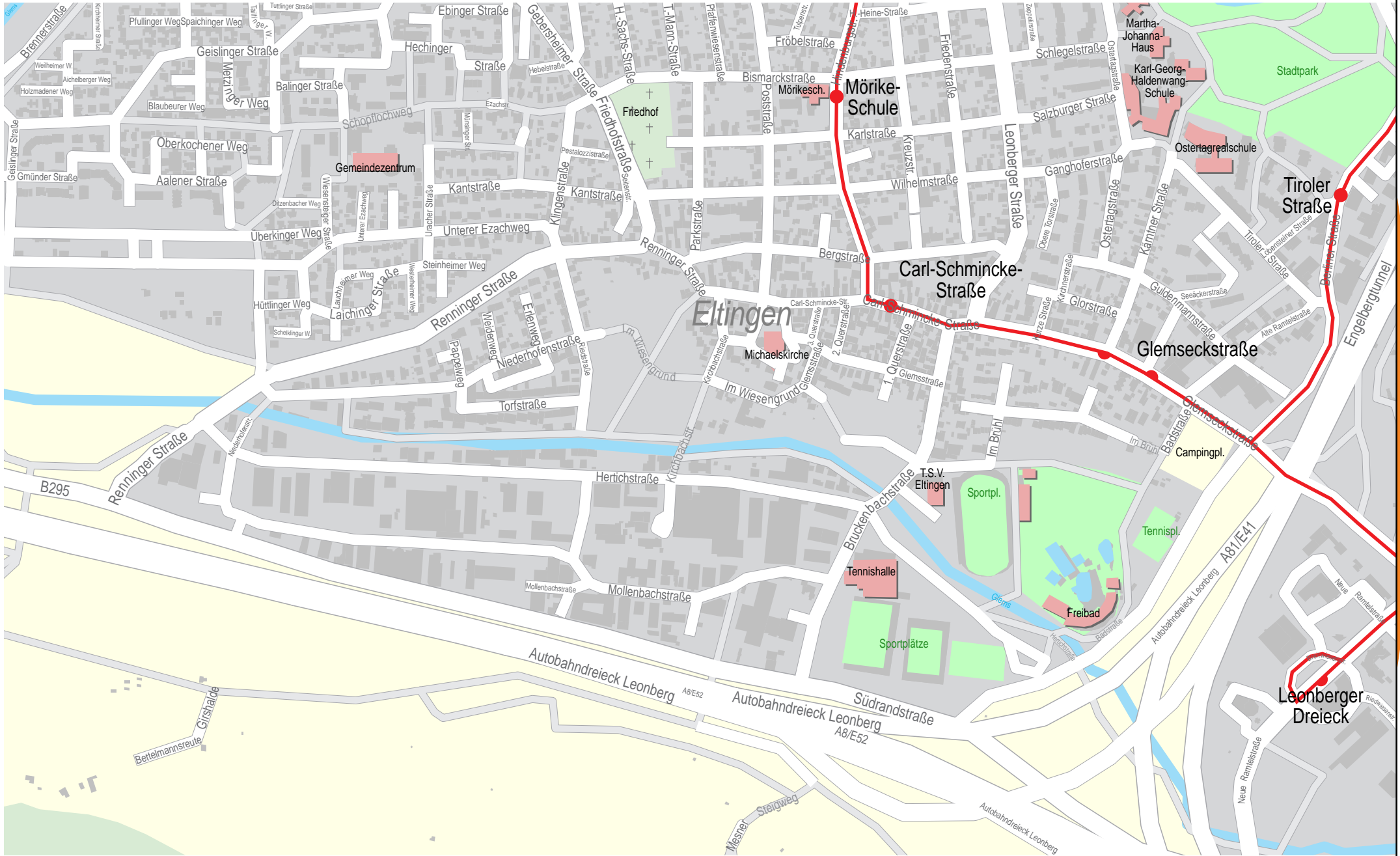


500 m 1 km 1.5 km 2 km

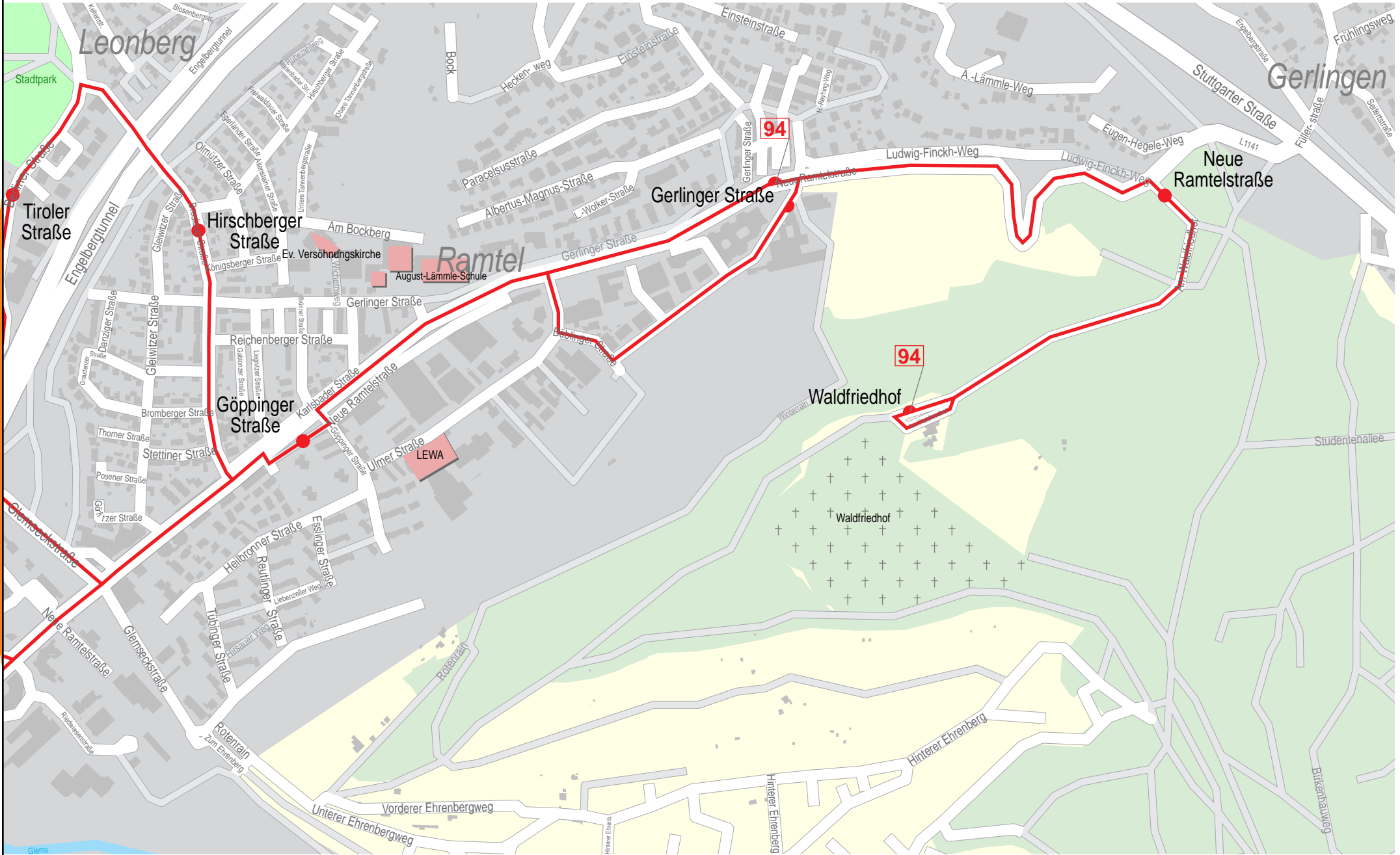
Verlauf der Linie 94



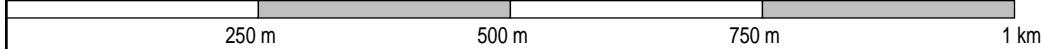
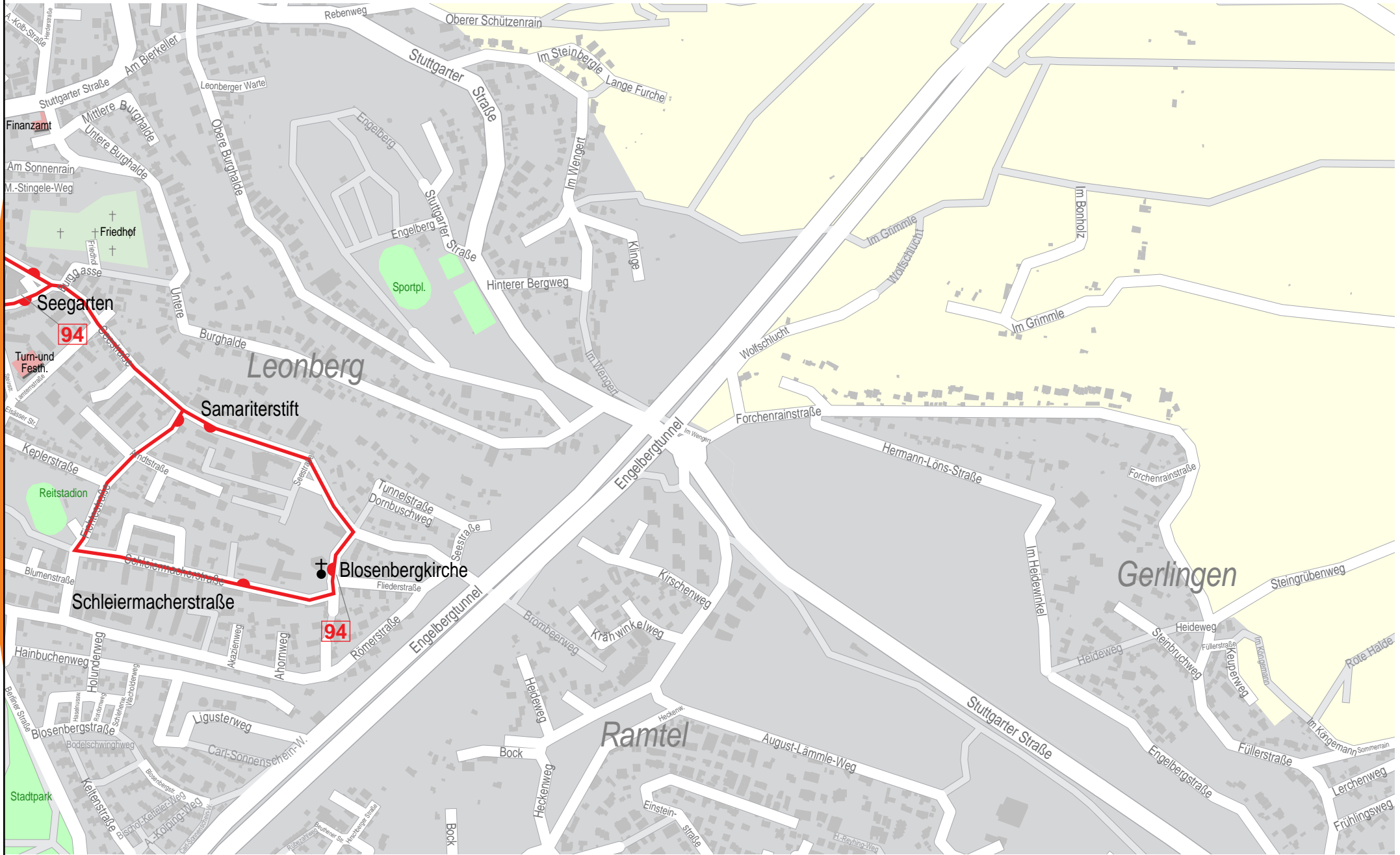
Verlauf der Linie 94



Verlauf der Linie 94



Verlauf der Linie 94



Verlauf der Linie 94

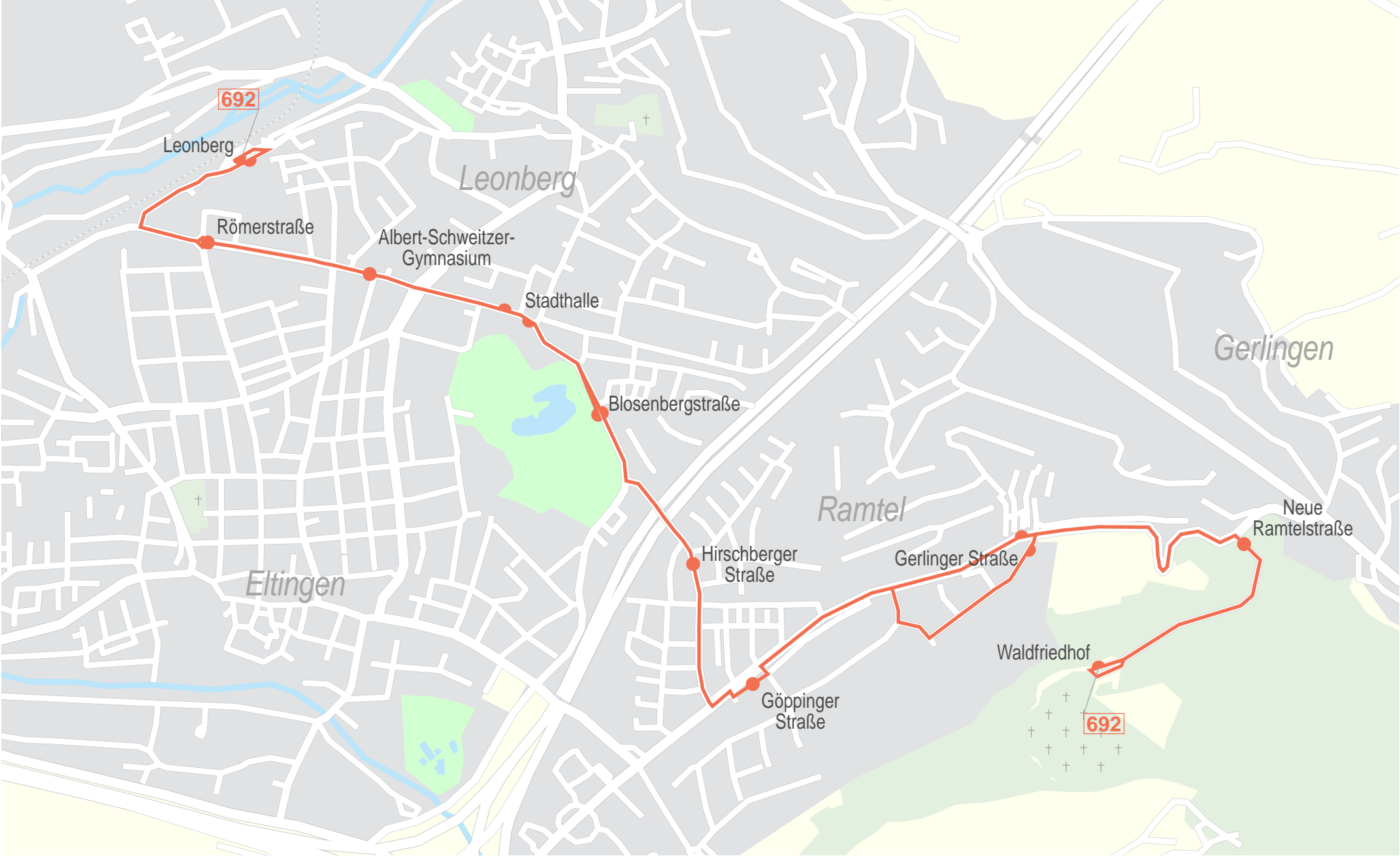


500 m 1 km 1.5 km 2 km

Verlauf der Linie 691

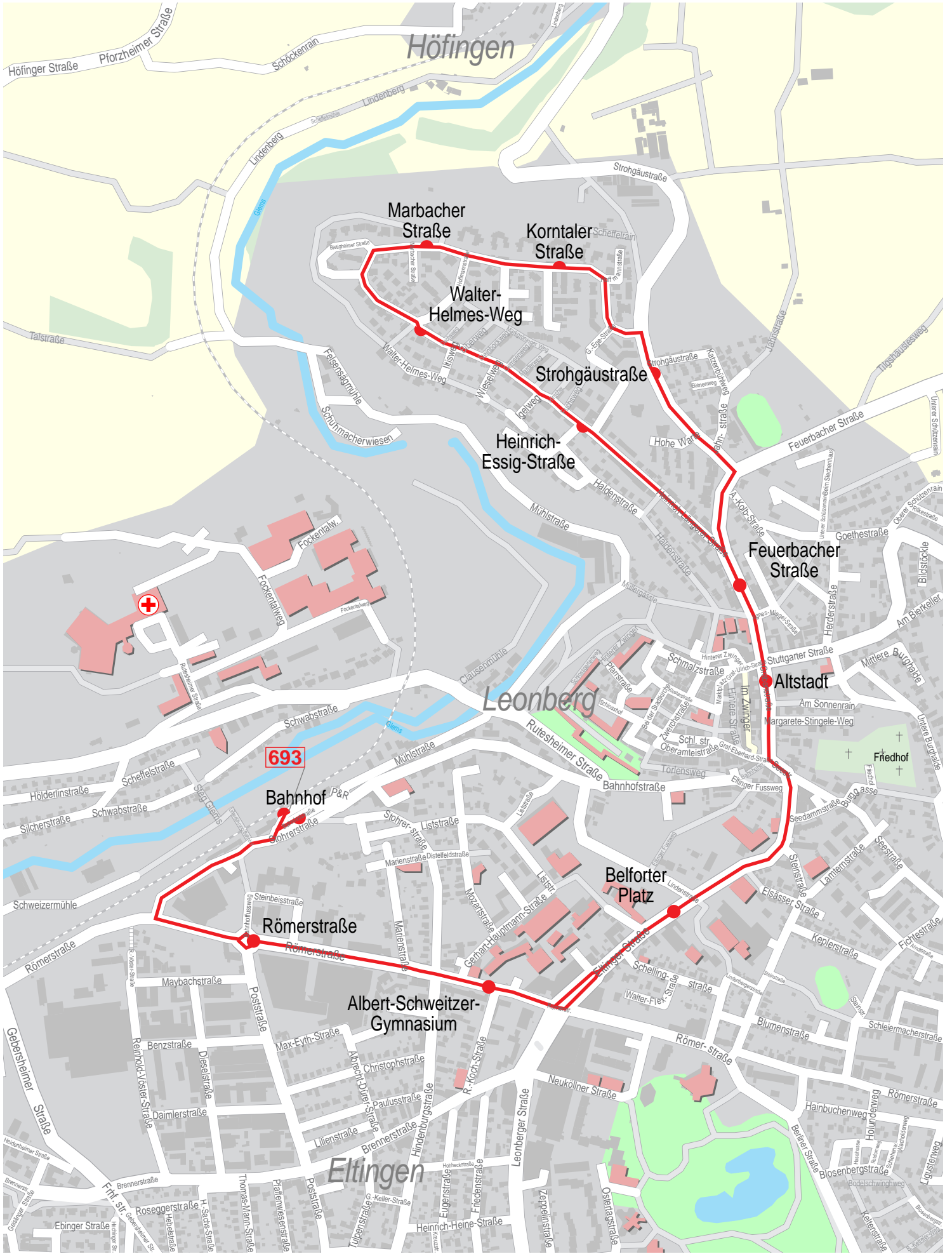


Verlauf der Linie 692



500 m 1 km 1.5 km 2 km

Verlauf der Linie 693

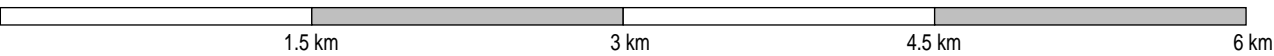
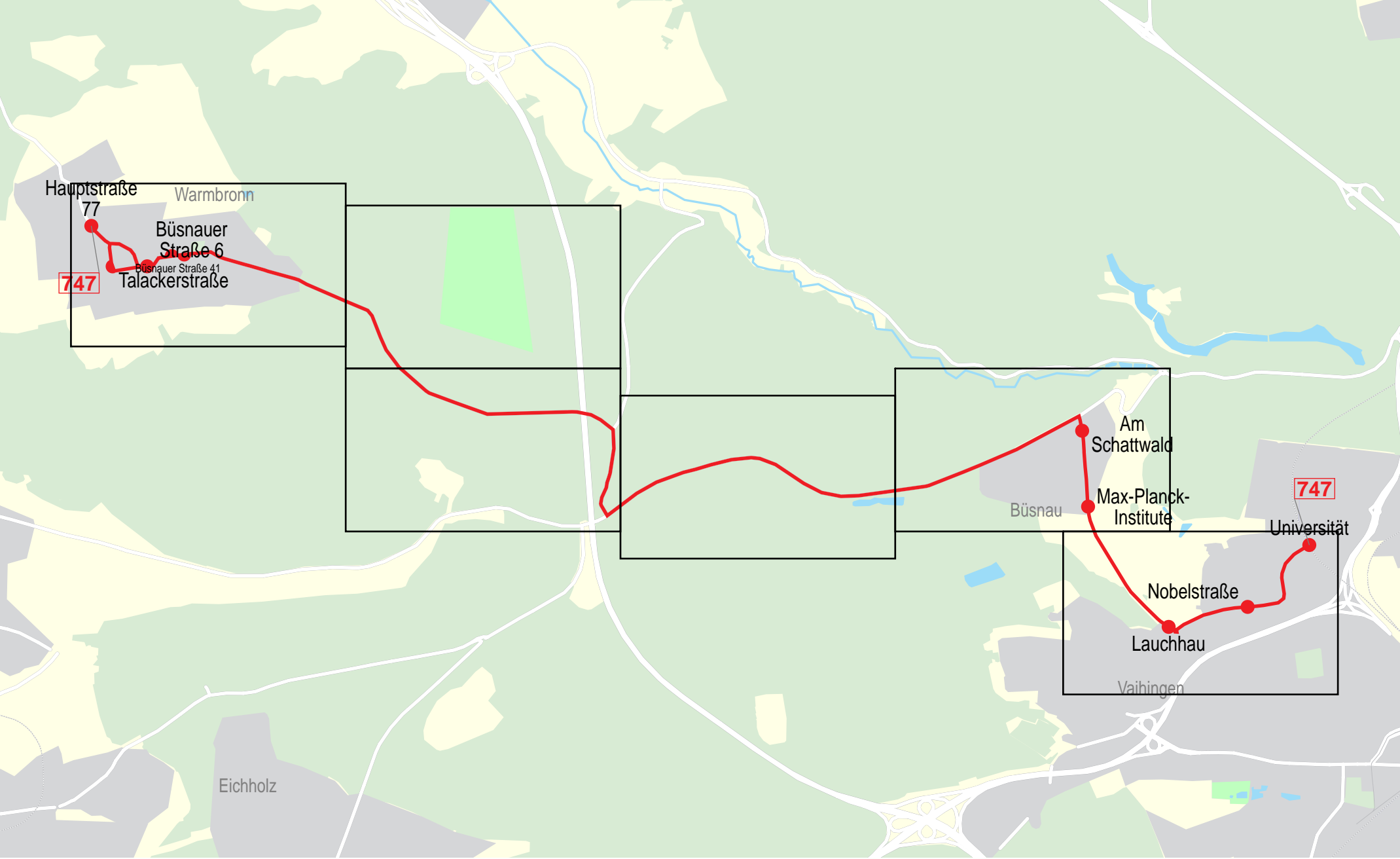


Gültig ab 10.12.2017

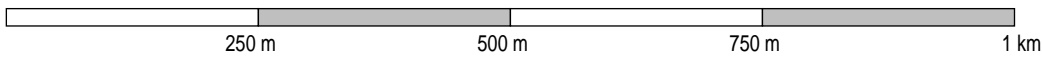
		MONTAG - FREITAG										SAMSTAG									
→																					
S -> Hauptbahnhof	ab	06.15	07.50	08.30	11.15	13.35	16.05	16.45	17.35	18.15											
S -> Universität	an	06.25	08.00	08.40	11.25	13.45	16.15	16.55	17.45	18.25											
Universität		06.33	08.08	08.48	11.37	13.51	16.23	17.03	17.51	18.31											
Nobelstraße		06.34	08.09	08.49	11.38	13.52	16.24	17.04	17.52	18.32											
Lauchhau (Pos 2)		06.35	08.10	08.50	11.39	13.53	16.25	17.05	17.53	18.33											
Max-Planck-Institute		06.35	08.10	08.50	11.39	13.53	16.25	17.05	17.53	18.33											
Am Schattwald		06.36	08.11	08.51	11.40	13.54	16.26	17.06	17.54	18.34											
Warmbronn Büsnauer Str. 41		06.50	08.25	09.05	11.53	14.08	16.40	17.20	18.08	18.48											
- Büsnauer Straße 6		06.51	08.26	09.06	11.54	14.09	16.41	17.21	18.09	18.49											
- Hauptstraße 77		06.52	08.27	09.07	11.55	14.10	16.42	17.22	18.10	18.50											
→																					
S -> Hauptbahnhof	ab	09.25	12.15																		
S -> Universität	an	09.35	12.25																		
Universität		09.41	12.31																		
Nobelstraße		09.42	12.32																		
Lauchhau (Pos 2)		09.43	12.33																		
Max-Planck-Institute		09.43	12.33																		
Am Schattwald		09.45	12.35																		
Warmbronn Büsnauer Str. 41		09.54	12.44																		
- Büsnauer Straße 6		09.55	12.45																		
- Hauptstraße 77		09.55	12.45																		

		MONTAG - FREITAG										SAMSTAG									
←																					
Warmbronn Hauptstraße 77		06.15	06.55	07.50	08.30	11.20	13.30	16.05	16.45	17.30	18.10										
- Talackerstraße		06.15	06.55	07.50	08.30	11.20	13.30	16.05	16.45	17.30	18.10										
- Büsnauer Straße 6		06.16	06.56	07.51	08.31	11.21	13.31	16.06	16.46	17.31	18.11										
- Büsnauer Straße 41		06.17	06.57	07.52	08.32	11.22	13.32	16.07	16.47	17.32	18.12										
Am Schattwald		06.25	07.05	08.00	08.40	11.30	13.40	16.15	16.55	17.40	18.20										
Max-Planck-Institute		06.26	07.06	08.01	08.41	11.31	13.41	16.16	16.56	17.41	18.21										
Lauchhau (Pos 1)		06.27	07.07	08.02	08.42	11.32	13.42	16.17	16.57	17.42	18.22										
Nobelstraße		06.29	07.09	08.04	08.44	11.34	13.44	16.19	16.59	17.44	18.24										
Universität		06.32	07.12	08.07	08.47	11.37	13.47	16.22	17.02	17.47	18.27										
S -> Universität	ab	06.39	07.19	08.14	08.54	11.44	13.54	16.29	17.09	17.54	18.34										
S -> Hauptbahnhof	an	06.50	07.30	08.25	09.05	11.55	14.05	16.40	17.20	18.05	18.45										
←																					
Warmbronn Hauptstraße 77		09.25	12.15																		
- Talackerstraße		09.25	12.15																		
- Büsnauer Straße 6		09.26	12.16																		
- Büsnauer Straße 41		09.27	12.17																		
Am Schattwald		09.35	12.25																		
Max-Planck-Institute		09.36	12.26																		
Lauchhau (Pos 1)		09.37	12.27																		
Nobelstraße		09.39	12.29																		
Universität		09.40	12.30																		
S -> Universität	ab	09.54	12.44																		
S -> Hauptbahnhof	an	10.05	12.55																		

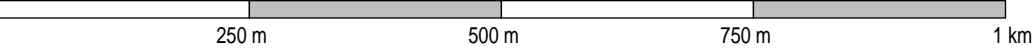
Verlauf der Linie 747



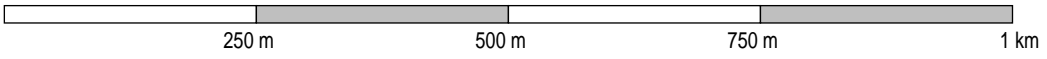
Verlauf der Linie 747



Verlauf der Linie 747



Verlauf der Linie 747



Verlauf der Linie 747

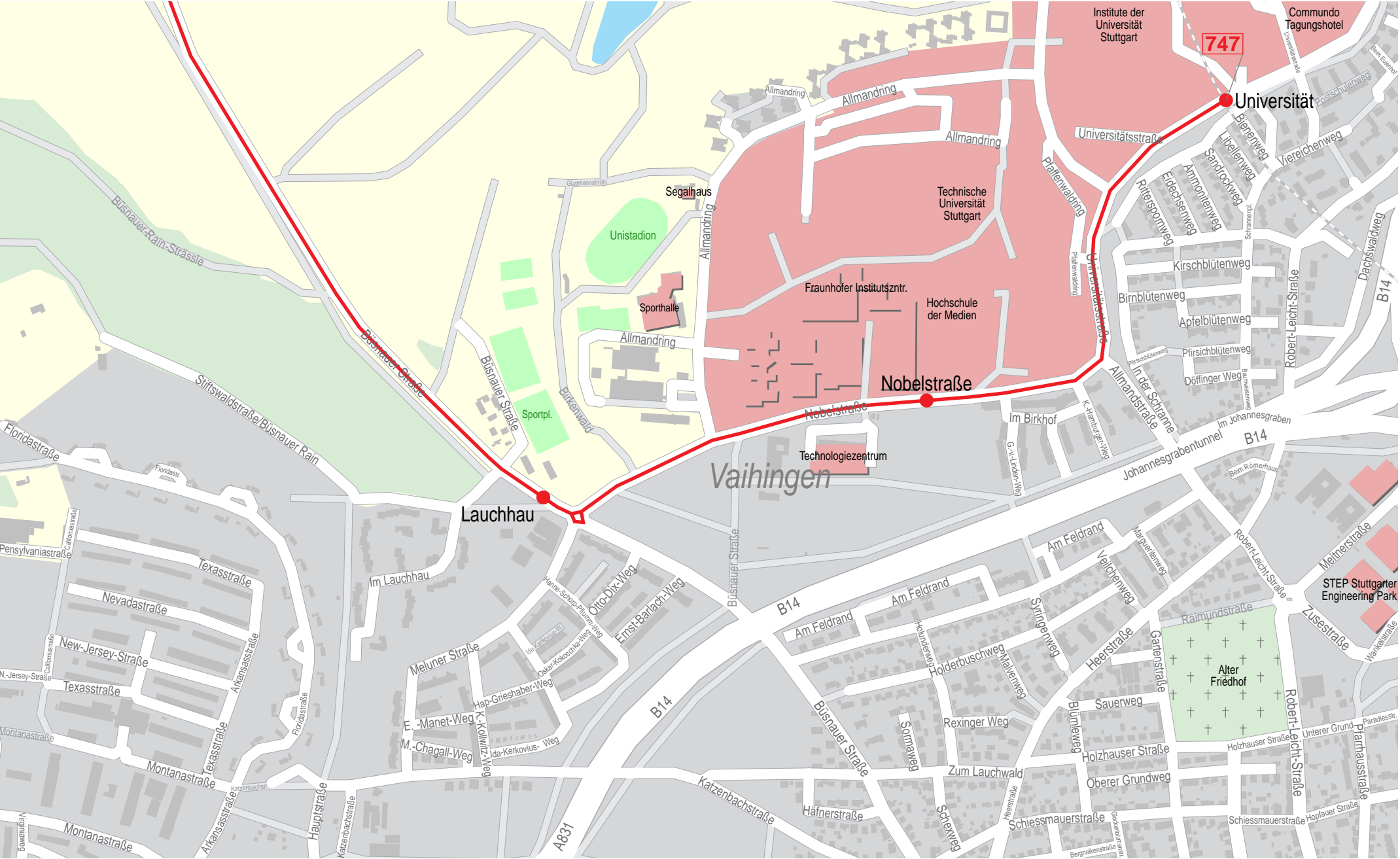


250 m 500 m 750 m 1 km

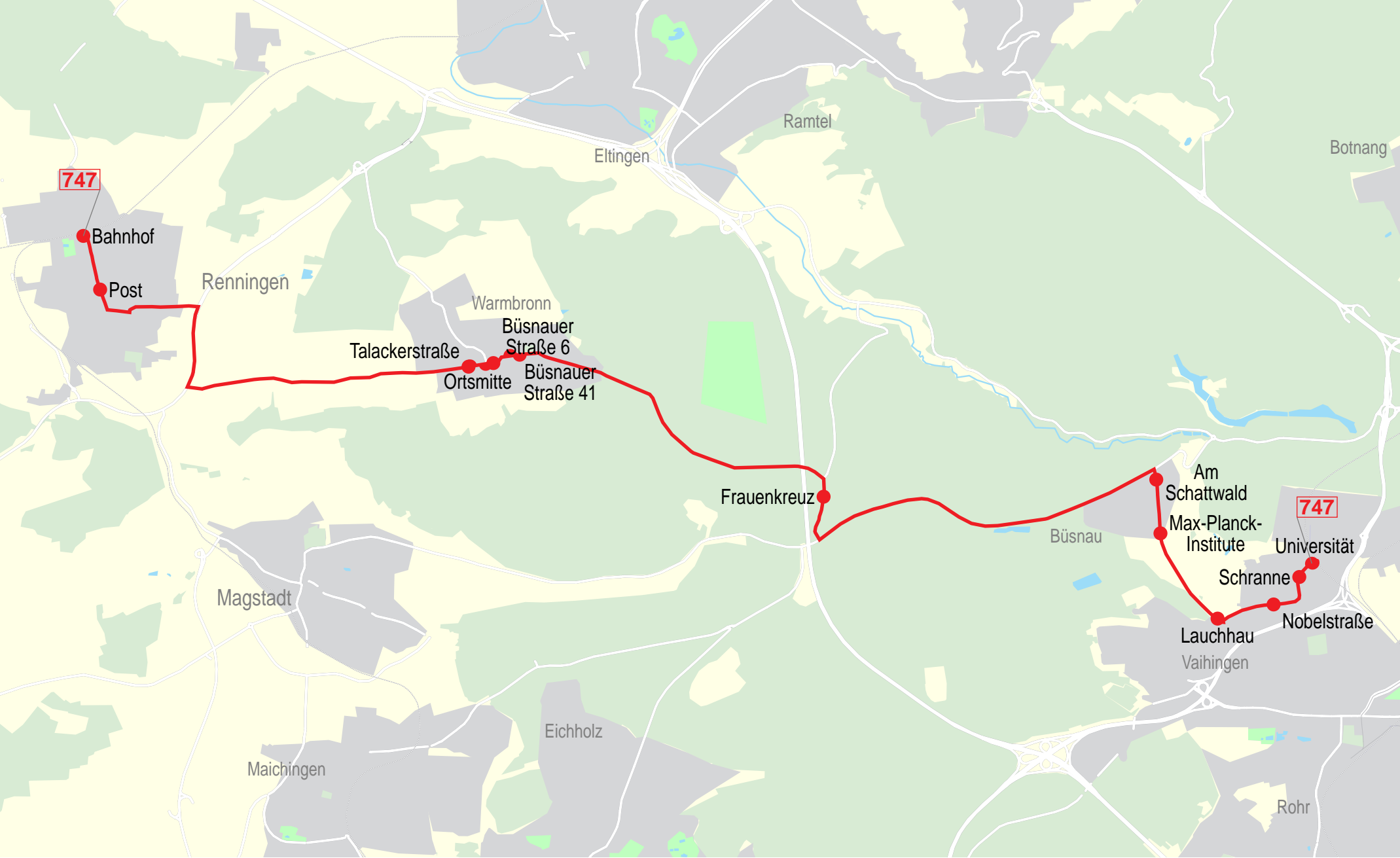
Verlauf der Linie 747



Verlauf der Linie 747



Verlauf der Linie 747



1.5 km 3 km 4.5 km 6 km

Gültig ab 10.12.2017

Table with columns for line numbers (631, 632) and station names. It contains two main sections: 'MONTAG - FREITAG' and 'MONTAG - FREITAG'. The first section covers lines 631 and 632, and the second covers line 632. Each section includes a header row with line numbers and a main table of departure times for various stations. Symbols like 'S' and 'POS' are used to indicate specific conditions.

ZEICHENERKLÄRUNG: 31000 nicht 23.4.18 bis 11.5. 41000 nur 11.12.17 bis 21.12.17, 8.1.18 bis 9.2., 19.2. bis 23.3., 9.4. bis 20.4., 632 nur freitags an Schultagen POS nur an Schultagen, nicht freitags S nur an Schultagen hält nur zum Aussteigen

631

632

Leonberg - Warmbronn (- Böblingen)

Table with 2 columns: Linie, Verkehrshinweis. Rows include stops like Leonberg Bf (Bstg 7), Johannes-Kepler-Gymn., Belforter Platz, etc.

Table with columns: MONTAG - FREITAG, 632, 632, 632, RT632, RT632, RT632. Shows departure times for Monday-Friday.

Table with columns: SAMSTAG, 632, 632, 632, 632, 632, 632, 632, 632, 632, 632, 632. Shows departure times for Saturday.

Table with 2 columns: Linie, Verkehrshinweis. Rows include stops like Leonberg Bf (Bstg 7), Johannes-Kepler-Gymn., Belforter Platz, etc.

Table with columns: SAMSTAG, 632, 632, 632, 632, 632, 632, 632, 632, 632, 632, 632, 632, 632, 632, RT632, RT632, RT632. Shows departure times for Saturday.

Table with 2 columns: Linie, Verkehrshinweis. Rows include stops like Leonberg Bf (Bstg 7), Johannes-Kepler-Gymn., Belforter Platz, etc.

Table with columns: SONN- / FEIERTAG, 632. Shows departure times for Sunday and public holidays.

Table with 2 columns: Linie, Verkehrshinweis. Rows include stops like Leonberg Bf (Bstg 7), Johannes-Kepler-Gymn., Belforter Platz, etc.

Table with columns: SONN- / FEIERTAG, 632, 632, 632, RT632, RT632, RT632. Shows departure times for Sunday and public holidays.

ZEICHENERKLÄRUNG:

31000 nicht 23.4.18 bis 11.5. 61000 nur freitags, nicht 27.4.18 bis 11.5. 81000 nicht 21.4.18 bis 12.5. 91000 ab 17.12.17, nicht 22.4.18 bis 13.5. 93 nur Nacht 24./25.12., 25./26.12., 31.12./17.01.01.18, 06./07.01., 30./31.03., 01./02.04., 20./21.05.18 ab 17.12.17, nicht 24.12.17, 22.4.18 bis 13.5. n24 nicht 24.12. Ruftaxi: Anm. mind. 60 Min. vor Abf. Tel. 0711 8922559 7 Abfahrt von Bstg. 7 hält nur zum Aussteigen

Table with columns for line numbers (632, 631, 632, 631, 632, 631, 632, 631, 632, 631, 632, 631, 632, 631, 632, 631, 632, 631, 632, 631) and rows for various bus stops including Böblingen ZOB, Sindelf., Goldberg-Gymnasium, and Leonberg Frauenkreuz.

Table with columns for line numbers (632, 632, 631, 632, 632, 631, 632, 632, 632, 632, 632, 631, 632, 631, 632, 632, 631, 632, 632, 631, 632, 632) and rows for various bus stops including Böblingen ZOB, Sindelf., Goldberg-Gymnasium, and Leonberg Frauenkreuz.

Table with columns for line numbers (632, 632, 632, 632, 632, 632) and rows for bus stops: Warmbronn Ortsmitte, Hauptstraße 77, Lauerhalde, Eltingen Schopfloch, Niederhofen, Gebersh./Rosegerstr., Leonberg Bf (Bstg 1).

ZEICHENERKLÄRUNG: 31000 nicht 23.4.18 bis 11.5., 12.2., 18.6. bis 9.7., 27.8., 3.9., 1.10., 8.10. 41000 nur 11.12.17 bis 21.12.17, 8.1.18 bis 9.2., 19.2. bis 23.3., 9.4. bis 20.4., 14.5. bis 18.5., 4.6. bis 25.7., 10.9. bis 26.10., 5.11. bis 7.12. 51000 nicht montags, nicht 24.4.18 bis 11.5., auch 8.1.18, 12.2., 18.6. bis 9.7., 27.8., 3.9., 1.10., 8.10. 61000 nur freitags, nicht 27.4.18 bis 11.5. S nur an Schultagen Fr nur freitags 632 weiter mit Linie 632 nach Leonberg hält nur zum Aussteigen

		SAMSTAG																							
Linie		632	632	632	632	632	632	632	632	632	632	632	632	632	632	632	632	632	632	632					
Warmbronn Büsnauer Str. 41		06.28		07.58		09.28	09.58	10.28	11.28	11.58		12.58		13.00	13.30	14.00	14.30	15.00	15.30	16.00	16.30	17.00	17.30	18.00	18.30
- Ortsmitte		06.30	07.00	08.00	08.30	09.30	10.00	10.30	11.30	12.00	12.30	13.00	13.30	14.00	14.30	15.00	15.30	16.00	16.30	17.00	17.30	18.00	18.30		
- Hauptstraße 77		06.31	07.01	08.01	08.31	09.31	10.01	10.31	11.31	12.01	12.31	13.01	13.31	14.01	14.31	15.01	15.31	16.01	16.31	17.01	17.31	18.01	18.31		
- Lauerhalde		06.32	07.02	08.02	08.32	09.32	10.02	10.32	11.32	12.02	12.32	13.02	13.32	14.02	14.32	15.02	15.32	16.02	16.32	17.02	17.32	18.02	18.32		
Eltingen Schopfloch		06.36	07.06	08.06	08.36	09.36	10.06	10.36	11.36	12.06	12.36	13.06	13.36	14.06	14.36	15.06	15.36	16.06	16.36	17.06	17.36	18.06	18.36		
- Niederhofen		06.37	07.07	08.07	08.37	09.37	10.07	10.37	11.37	12.07	12.37	13.07	13.37	14.07	14.37	15.07	15.37	16.07	16.37	17.07	17.37	18.07	18.37		
- Gebersh.-/Roseggerstr.		06.38	07.08	08.08	08.38	09.38	10.08	10.38	11.38	12.08	12.38	13.08	13.38	14.08	14.38	15.08	15.38	16.08	16.38	17.08	17.38	18.08	18.38		
Leonberg Bf (Bstg 1)		06.43	07.13	08.13	08.43	09.43	10.13	10.43	11.43	12.13	12.43	13.13	13.43	14.13	14.43	15.13	15.43	16.13	16.43	17.13	17.43	18.13	18.43		
Verkehrshinweis		81000	81000	81000	81000	81000	81000	81000	81000	81000	81000	81000	81000	81000	81000	81000	81000	81000	81000	81000	81000	81000	81000	81000	81000
S6 Leonberg	ab	06.47	07.17	08.17	08.47	09.47	10.17	10.47	11.47	12.17	12.47	13.17	13.47	14.17	14.47	15.17	15.47	16.17	16.47	17.17	17.47	18.17	18.47		
S6 Hauptbahnhof	an	07.12	07.42	08.42	09.12	10.12	10.42	11.12	12.12	12.42	13.12	13.42	14.12	14.42	15.12	15.42	16.12	16.42	17.12	17.42	18.12	18.42	19.12		

		SAMSTAG								SONN-/FEIERTAG														
Linie		632	632	632	632	632	632	632	RT632	RT632	632	632	632	632	632	632	632	632	632	632	632	632		
Warmbronn Ortsmitte		19.00	20.00	21.00	21.30	22.00	22.30	23.00	23.30	06.00	08.30	11.00	11.30	12.00	12.30	13.00	13.30	14.00	14.30	15.00	15.30	16.00		
- Hauptstraße 77		19.01	20.01	21.01	21.31	22.01	22.31	23.01	23.31	06.01	08.31	11.01	11.31	12.01	12.31	13.01	13.31	14.01	14.31	15.01	15.31	16.01		
- Lauerhalde		19.02	20.02	21.02	21.32	22.02	22.32	23.02	23.32	06.02	08.32	11.02	11.32	12.02	12.32	13.02	13.32	14.02	14.32	15.02	15.32	16.02		
Eltingen Schopfloch		19.06	20.06	21.06	21.36	22.06	22.36	23.06	23.36	06.04	08.34	11.06	11.36	12.06	12.36	13.06	13.36	14.06	14.36	15.06	15.36	16.06		
- Niederhofen		19.07	20.07	21.07	21.37	22.07	22.37	23.07	23.37	06.05	08.35	11.07	11.37	12.07	12.37	13.07	13.37	14.07	14.37	15.07	15.37	16.07		
- Gebersh.-/Roseggerstr.		19.08	20.08	21.08	21.38	22.08	22.38	23.08	23.38	06.06	08.36	11.08	11.38	12.08	12.38	13.08	13.38	14.08	14.38	15.08	15.38	16.08		
- Brennerstraße		⋮	⋮	⋮	⋮	⋮	⋮	⋮	⋮	06.08	08.38	⋮	⋮	⋮	⋮	⋮	⋮	⋮	⋮	⋮	⋮	⋮		
- Leo-Center (Pos 1)		⋮	⋮	⋮	⋮	⋮	⋮	⋮	⋮	06.09	08.39	⋮	⋮	⋮	⋮	⋮	⋮	⋮	⋮	⋮	⋮	⋮		
Leo. A.-Schweitzer-Gymn.		⋮	⋮	⋮	⋮	⋮	⋮	⋮	⋮	06.11	08.41	⋮	⋮	⋮	⋮	⋮	⋮	⋮	⋮	⋮	⋮	⋮		
- Römerstraße		⋮	⋮	⋮	⋮	⋮	⋮	⋮	⋮	06.12	08.42	⋮	⋮	⋮	⋮	⋮	⋮	⋮	⋮	⋮	⋮	⋮		
- Bahnhof (Bstg 1)		19.13	20.13	21.13	21.43	22.13	22.43	23.13	23.43	06.14	08.44	11.13	11.43	12.13	12.43	13.13	13.43	14.13	14.43	15.13	15.43	16.13		
Verkehrshinweis		81000	81000	81000	81000	81000	81000	81000	81000	91000	91000	91000	91000	91000	91000	91000	91000	91000	91000	91000	91000	91000	91000	91000
S6 Leonberg	ab	19.17	20.17	21.17	21.47	22.17	22.47	23.17	23.47	06.17	08.47	11.17	11.47	12.17	12.47	13.17	13.47	14.17	14.47	15.17	15.47	16.17		
S6 Hauptbahnhof	an	19.42	20.42	21.42	22.12	22.42	23.12	23.42	00.12	06.42	09.12	11.42	12.12	12.42	13.12	13.42	14.12	14.42	15.12	15.42	16.12	16.42		

		SONN-/FEIERTAG													
Linie		632	632	632	632	632	632	632	632	632	632	632			
Warmbronn Ortsmitte		16.30	17.00	17.30	18.00	18.30	19.00	19.30	20.00	20.30	21.00	21.30	22.00	22.30	23.00
- Hauptstraße 77		16.31	17.01	17.31	18.01	18.31	19.01	19.31	20.01	20.31	21.01	21.31	22.01	22.31	23.01
- Lauerhalde		16.32	17.02	17.32	18.02	18.32	19.02	19.32	20.02	20.32	21.02	21.32	22.02	22.32	23.02
Eltingen Schopfloch		16.36	17.06	17.36	18.06	18.36	19.06	19.36	20.06	20.36	21.06	21.36	22.06	22.36	23.06
- Niederhofen		16.37	17.07	17.37	18.07	18.37	19.07	19.37	20.07	20.37	21.07	21.37	22.07	22.37	23.07
- Gebersh.-/Roseggerstr.		16.38	17.08	17.38	18.08	18.38	19.08	19.38	20.08	20.38	21.08	21.38	22.08	22.38	23.08
Leonberg Bf (Bstg 1)		16.43	17.13	17.43	18.13	18.43	19.13	19.43	20.13	20.43	21.13	21.43	22.13	22.43	23.13
Verkehrshinweis		91000	91000	91000	91000	91000	91000	91000	91000	91000	91000	91000	91000	91000	91000
S6 Leonberg	ab	16.47	17.17	17.47	18.17	18.47	19.17	19.47	20.17	20.47	21.17	21.47	22.17	22.47	23.17
S6 Hauptbahnhof	an	17.12	17.42	18.12	18.42	19.12	19.42	20.12	20.42	21.12	21.42	22.12	22.42	23.12	23.42

ZEICHENERKLÄRUNG: **81000** nicht 21.4.18 bis 12.5. **a1000** ab 17.12.17, nicht 24.12.17, 22.4.18 bis 13.5.
91000 ab 17.12.17, nicht 22.4.18 bis 13.5. Ruftaxi: Anm. mind. 60 Min. vor Abf. Tel. 0711 89225599



(Böblingen - Sindelfingen -) Warmbronn - Eltingen - Leonberg



Table with columns for bus lines (632, 631, 632, 632, 631, 632, 631, 632, 632, 632, 631, 632, 632, 632, 632, 631, 632, 632, 631) and rows for various bus routes including Bondorf, Gäufelden, Herrenberg, Böblingen, Hauptbahnhof, Universität, Sindelfingen ZOB, Goldberg-Gymnasium, Eltingen Schopfloch, Leo. A.-Schweitzer-Gymn., and Leonberg Frauenkreuz.

Table with columns for bus lines (632, 632, 632, 631, 632, 632, 631, 632, 631, 632, 631, 632, 632, 632, 632, 632) and rows for bus routes including Bondorf, Gäufelden, Herrenberg, Böblingen, Hauptbahnhof, Universität, Sindelfingen ZOB, Goldberg-Gymnasium, Eltingen Schopfloch, Leo. A.-Schweitzer-Gymn., and Leonberg Frauenkreuz. Includes a SAMSTAG column.

ZEICHENERKLÄRUNG: ♦ Anschluss wird i.d.R. abgewartet

Es werden Niederflerbusse eingesetzt

631

632

(Böblingen - Sindelfingen -) Warmbronn - Eltingen - Leonberg

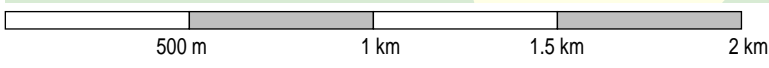
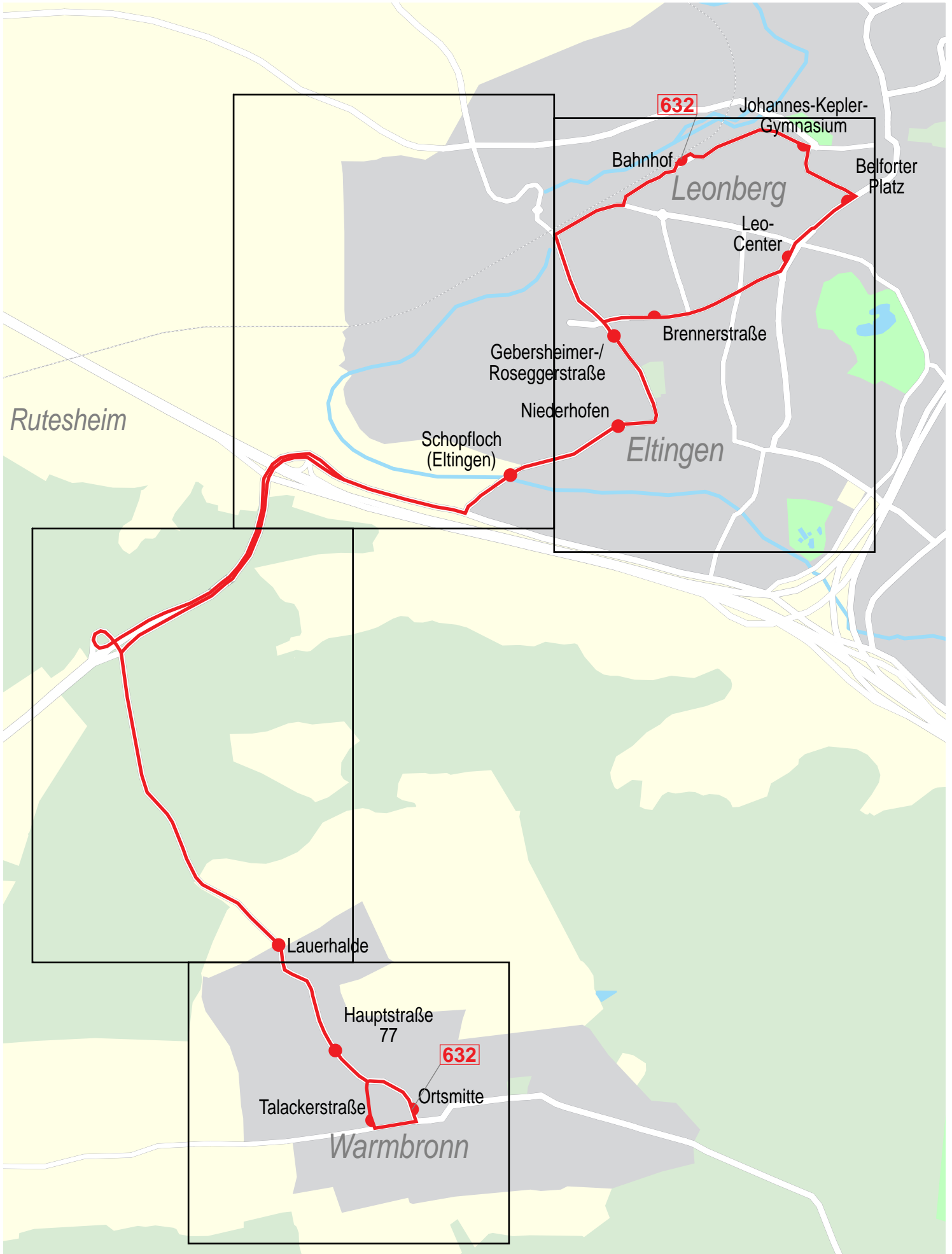
		SAMSTAG																					
Linie		632	632	632	632	632	632	632	632	632	632	632	632	632	632	632	632	632	632				
Warmbronn Büsn. Str. 41	ab	09.23	09.53	10.23	10.53	11.23	11.53	12.23	12.53	13.23	13.53	14.23	14.53	15.23	15.53	16.23	16.53	17.23	17.53	18.23	19.23	20.23	21.23
- Büsnauer Straße 6		09.24	09.54	10.24	10.54	11.24	11.54	12.24	12.54	13.24	13.54	14.24	14.54	15.24	15.54	16.24	16.54	17.24	17.54	18.24	19.24	20.24	21.24
- Ortsmitte		09.25	09.55	10.25	10.55	11.25	11.55	12.25	12.55	13.25	13.55	14.25	14.55	15.25	15.55	16.25	16.55	17.25	17.55	18.25	19.25	20.25	21.25
- Hauptstraße 77		09.26	09.56	10.26	10.56	11.26	11.56	12.26	12.56	13.26	13.56	14.26	14.56	15.26	15.56	16.26	16.56	17.26	17.56	18.26	19.26	20.26	21.26
- Lauerhalde		09.27	09.57	10.27	10.57	11.27	11.57	12.27	12.57	13.27	13.57	14.27	14.57	15.27	15.57	16.27	16.57	17.27	17.57	18.27	19.27	20.27	21.27
Eltingen Schopfloch		09.31	10.01	10.31	11.01	11.31	12.01	12.31	13.01	13.31	14.01	14.31	15.01	15.31	16.01	16.31	17.01	17.31	18.01	18.31	19.31	20.31	21.31
- Niederhofen		09.32	10.02	10.32	11.02	11.32	12.02	12.32	13.02	13.32	14.02	14.32	15.02	15.32	16.02	16.32	17.02	17.32	18.02	18.32	19.32	20.32	21.32
- Gebersh-/Roseggerstr.		09.33	10.03	10.33	11.03	11.33	12.03	12.33	13.03	13.33	14.03	14.33	15.03	15.33	16.03	16.33	17.03	17.33	18.03	18.33	19.33	20.33	21.33
- Brennerstraße		09.35	10.05	10.35	11.05	11.35	12.05	12.35	13.05	13.35	14.05	14.35	15.05	15.35	16.05	16.35	17.05	17.35	18.05	18.35	19.35	20.35	21.35
- Leo-Center (Pos 1)		09.37	10.07	10.37	11.07	11.37	12.07	12.37	13.07	13.37	14.07	14.37	15.07	15.37	16.07	16.37	17.07	17.37	18.07	18.37	19.37	20.37	21.37
Leo. A.-Schweitzer-Gymn.		09.38	10.08	10.38	11.08	11.38	12.08	12.38	13.08	13.38	14.08	14.38	15.08	15.38	16.08	16.38	17.08	17.38	18.08	18.38	19.38	20.38	21.38
- Römerstraße		09.40	10.10	10.40	11.10	11.40	12.10	12.40	13.10	13.40	14.10	14.40	15.10	15.40	16.10	16.40	17.10	17.40	18.10	18.40	19.40	20.40	21.40
- Bahnhof (Bstg 1)	an	09.42	10.12	10.42	11.12	11.42	12.12	12.42	13.12	13.42	14.12	14.42	15.12	15.42	16.12	16.42	17.12	17.42	18.12	18.42	19.42	20.42	21.42
Verkehrshinweis																						n24	n24
S6 S60 Leonberg	ab	09.47	10.17	10.47	11.17	11.47	12.17	12.47	13.17	13.47	14.17	14.47	15.17	15.47	16.17	16.47	17.17	17.47	18.17	18.47	19.47	20.47	21.47
S6 S60 Kornthal	an	09.59	10.29	10.59	11.29	11.59	12.29	12.59	13.29	13.59	14.29	14.59	15.29	15.59	16.29	16.59	17.29	17.59	18.29	18.59	19.59	20.59	21.59
S6 S60 Zuffenhausen	an	10.03	10.33	11.03	11.33	12.03	12.33	13.03	13.33	14.03	14.33	15.03	15.33	16.03	16.33	17.03	17.33	18.03	18.33	19.03	20.03	21.03	22.03
S6 S60 Hauptbahnhof	an	10.12	10.42	11.12	11.42	12.12	12.42	13.12	13.42	14.12	14.42	15.12	15.42	16.12	16.42	17.12	17.42	18.12	18.42	19.12	20.12	21.12	22.12
S6 S60 Leonberg	ab	09.58	10.28	10.58	11.28	11.58	12.28	12.58	13.28	13.58	14.28	14.58	15.28										
S6 S60 Renningen	an	10.04	10.34	11.04	11.34	12.04	12.34	13.04	13.34	14.04	14.34	15.04	15.34										
S6 S60 Magstadt	an	10.15	10.45	11.15	11.45	12.15	12.45	13.15	13.45	14.15	14.45	15.15	15.45										

		SAMSTAG										SONN-/FEIERTAG															
Linie		632	632									632	632	632	632	632	632	632	632	632	632	632	632	632	632	632	
Warmbronn Büsn. Str. 41	ab	22.23	23.23									08.23	09.23	10.23	11.23	12.23	13.23	14.23	15.23	16.23	17.23	18.23	19.23	20.23	21.23	22.23	23.23
- Büsnauer Straße 6		22.24	23.24									08.24	09.24	10.24	11.24	12.24	13.24	14.24	15.24	16.24	17.24	18.24	19.24	20.24	21.24	22.24	23.24
- Ortsmitte		22.25	23.25									08.25	09.25	10.25	11.25	12.25	13.25	14.25	15.25	16.25	17.25	18.25	19.25	20.25	21.25	22.25	23.25
- Hauptstraße 77		22.26	23.26									08.26	09.26	10.26	11.26	12.26	13.26	14.26	15.26	16.26	17.26	18.26	19.26	20.26	21.26	22.26	23.26
- Lauerhalde		22.27	23.27									08.27	09.27	10.27	11.27	12.27	13.27	14.27	15.27	16.27	17.27	18.27	19.27	20.27	21.27	22.27	23.27
Eltingen Schopfloch		22.31	23.31									08.31	09.31	10.31	11.31	12.31	13.31	14.31	15.31	16.31	17.31	18.31	19.31	20.31	21.31	22.31	23.31
- Niederhofen		22.32	23.32									08.32	09.32	10.32	11.32	12.32	13.32	14.32	15.32	16.32	17.32	18.32	19.32	20.32	21.32	22.32	23.32
- Gebersh-/Roseggerstr.		22.33	23.33									08.33	09.33	10.33	11.33	12.33	13.33	14.33	15.33	16.33	17.33	18.33	19.33	20.33	21.33	22.33	23.33
- Brennerstraße		22.35	23.35									08.35	09.35	10.35	11.35	12.35	13.35	14.35	15.35	16.35	17.35	18.35	19.35	20.35	21.35	22.35	23.35
- Leo-Center (Pos 1)		22.37	23.37									08.37	09.37	10.37	11.37	12.37	13.37	14.37	15.37	16.37	17.37	18.37	19.37	20.37	21.37	22.37	23.37
Leo. A.-Schweitzer-Gymn.		22.38	23.38									08.38	09.38	10.38	11.38	12.38	13.38	14.38	15.38	16.38	17.38	18.38	19.38	20.38	21.38	22.38	23.38
- Römerstraße		22.40	23.40									08.40	09.40	10.40	11.40	12.40	13.40	14.40	15.40	16.40	17.40	18.40	19.40	20.40	21.40	22.40	23.40
- Bahnhof (Bstg 1)	an	22.42	23.42									08.42	09.42	10.42	11.42	12.42	13.42	14.42	15.42	16.42	17.42	18.42	19.42	20.42	21.42	22.42	23.42
Verkehrshinweis		n24	n24																								
S6 S60 Leonberg	ab	22.47	23.47									08.47	09.47	10.47	11.47	12.47	13.47	14.47	15.47	16.47	17.47	18.47	19.47	20.47	21.47	22.47	23.47
S6 S60 Kornthal	an	22.59	23.59									08.59	09.59	10.59	11.59	12.59	13.59	14.59	15.59	16.59	17.59	18.59	19.59	20.59	21.59	22.59	23.59
S6 S60 Zuffenhausen	an	23.03	00.03									09.03	10.03	11.03	12.03	13.03	14.03	15.03	16.03	17.03	18.03	19.03	20.03	21.03	22.03	23.03	00.03
S6 S60 Hauptbahnhof	an	23.12	00.12									09.12	10.12	11.12	12.12	13.12	14.12	15.12	16.12	17.12	18.12	19.12	20.12	21.12	22.12	23.12	00.12

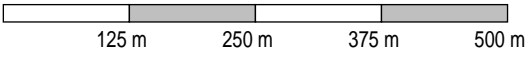
ZEICHENERKLÄRUNG: n24 nicht 24.12.

Es werden Niederflurbusse eingesetzt

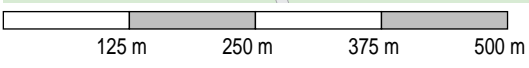
Verlauf der Linie 632



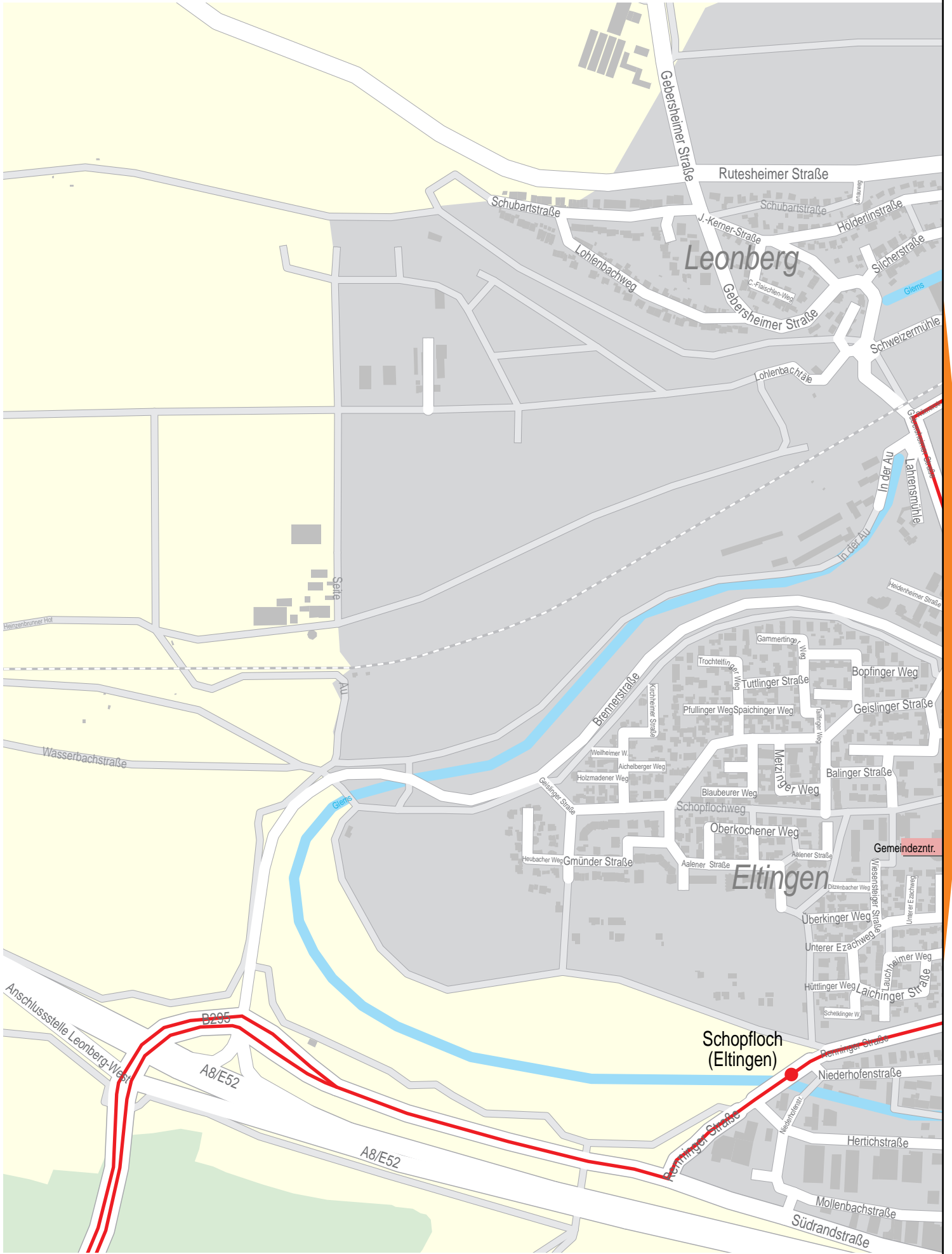
Verlauf der Linie 632



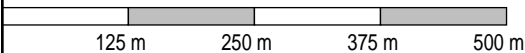
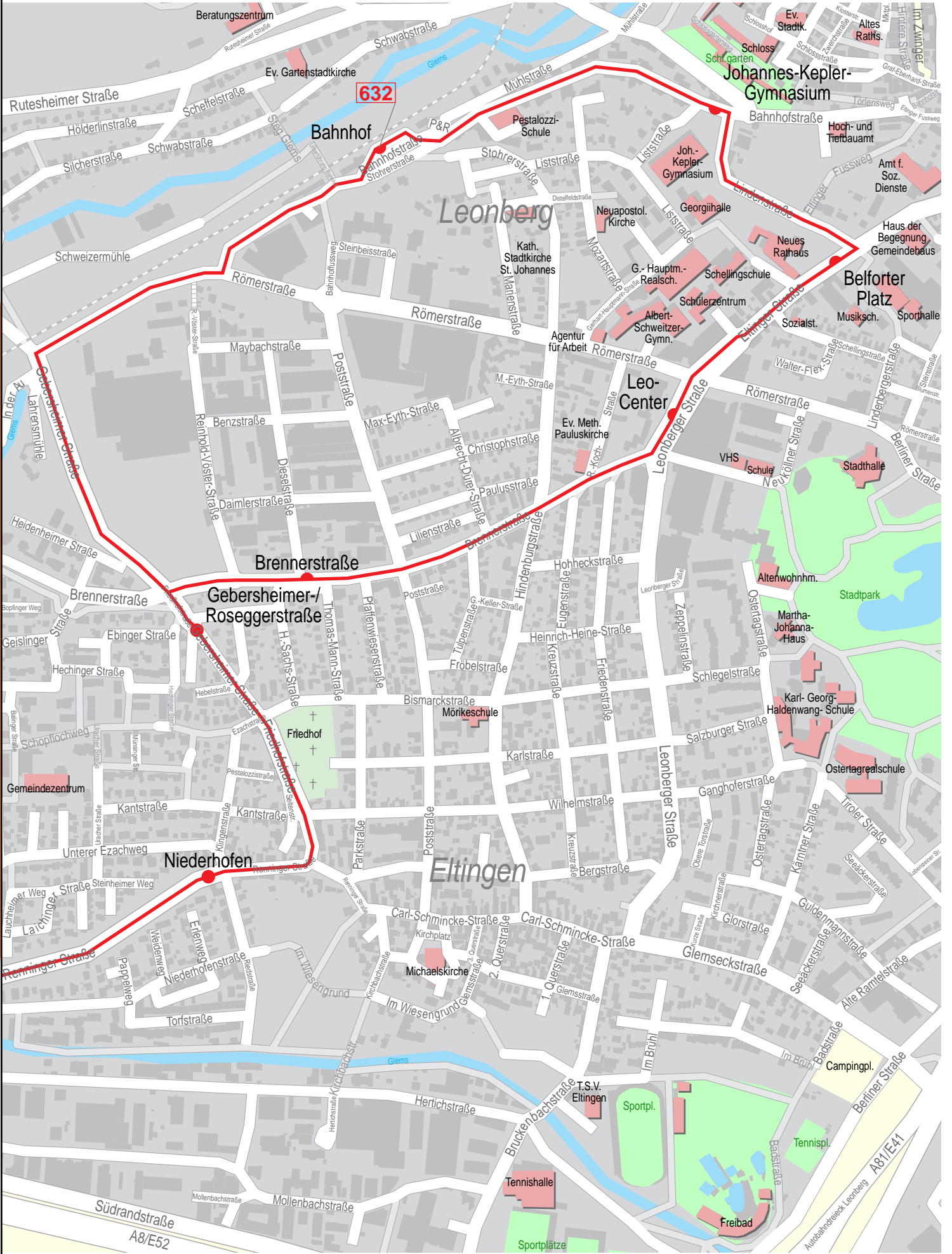
Verlauf der Linie 632



Verlauf der Linie 632



Verlauf der Linie 632



Verlauf der Linie 631

